

Fassung vom 24.07.2019

# Gemeinde Kißlegg

## 2. Änderung des Bebauungsplanes "Becherhalde BA II" und die örtlichen Bauvorschriften hierzu



## Inhaltsverzeichnis

---

|    | Seite  |    |
|----|--|----|
| 1  | Rechtsgrundlagen für die zusätzlichen und für die zu ändernden Inhalte | 3  |
| 2  | Planungsrechtliche Festsetzungen (PF) mit Zeichenerklärung             | 4  |
| 3  | Örtliche Bauvorschriften (ÖBV) gemäß § 74 LBO mit Zeichenerklärung     | 22 |
| 4  | Hinweise und Zeichenerklärung  | 25 |
| 5  | Satzung  | 34 |
| 6  | Begründung – Städtebaulicher Teil                                      | 36 |
| 7  | Begründung – Abarbeitung der Umweltbelange (§ 1 Abs. 6 Nr. 7 BauGB)    | 42 |
| 8  | Begründung – Bauordnungsrechtlicher Teil                               | 44 |
| 9  | Begründung – Sonstiges   | 45 |
| 10 | Begründung – Bilddokumentation   | 47 |
| 11 | Verfahrensvermerke   | 48 |

# 1 **Rechtsgrundlagen für die zusätzlichen und für die zu ändernden Inhalte**

---

- 1.1 **Baugesetzbuch** (BauGB) in der Fassung der Bekanntmachung vom 03.11.2017 (BGBl. I S. 3634)
- 1.2 **Baunutzungsverordnung** (BauNVO) in der Fassung der Bekanntmachung vom 21.11.2017 (BGBl. I S. 3786)
- 1.3 **Planzeichenverordnung** (PlanZV) in der Fassung vom 18.12.1990 (BGBl. I 1991 S. 58), zuletzt geändert durch Gesetz vom 04.05.2017 (BGBl. I S. 1057); die im nachfolgenden Text zitierten Nummern beziehen sich auf den Anhang zur PlanZV
- 1.4 **Landesbauordnung für Baden-Württemberg** (LBO) in der Fassung vom 05.03.2010 (GBl. S. 357, ber. S. 416), zuletzt geändert durch Gesetz vom 21.11.2017 (GBl. S. 612, 613)
- 1.5 **Gemeindeordnung für Baden-Württemberg** (GemO) in der Fassung vom 24.07.2000 (GBl. BW S. 581, ber. S. 698), zuletzt geändert durch Gesetz vom 19.06.2018 (GBl. S. 221)
- 1.6 **Bundesnaturschutzgesetz** (BNatSchG) in der Fassung vom 29.07.2009 (BGBl. I S. 2542), zuletzt geändert durch Gesetz vom 15.09.2017 (BGBl. I S. 3434)
- 1.7 **Naturschutzgesetz Baden-Württemberg** (NatSchG Baden-Württemberg) vom 23.06.2015 (GBl. 2015 S. 585), zuletzt geändert durch Gesetz vom 21.11.2017 (GBl. S. 597)
- 1.8 **Bundes-Immissionschutzgesetz** (BImSchG) in der Fassung der Bekanntmachung vom 17.05.2013 (BGBl. I S. 1274), zuletzt geändert durch Gesetz vom 18.07.2017 (BGBl. I S. 2771)

## 2

## Planungsrechtliche Festsetzungen (PF) mit Zeichen- erklärung

---

### 2.1

WA

#### Allgemeines Wohngebiet

(§ 9 Abs. 1 Nr. 1 BauGB; § 4 BauNVO; Nr. 1.1.3. PlanZV; siehe Planzeichnung)

### 2.2

MI

#### Mischgebiet

Die Nutzungen nach § 6 Abs. 2 Nr. 6-8 BauNVO (Gartenbaubetriebe, Tankstellen, Vergnügungsstätten im Sinne des § 4a Abs. 3 Nr. 2 BauNVO in den Teilen des Gebiets, die überwiegend durch gewerbliche Nutzungen geprägt sind) sind nicht zulässig (§ 1 Abs. 5 BauNVO).

Die Nutzung nach § 6 Abs. 3 BauNVO (Vergnügungsstätten im Sinne des § 4a Abs. 3 Nr. 2 BauNVO außerhalb der in Abs. 2 Nr. 8 BauNVO bezeichneten Teile des Gebiets) wird nicht Bestandteil des Bebauungsplanes (§ 1 Abs. 6 Nr. 1 BauNVO).

(§ 9 Abs. 1 Nr. 1 BauGB; § 6 BauNVO; Nr. 1.2.2. PlanZV; siehe Planzeichnung)

### 2.3

SO Einzelhandel

**Sonstiges Sondergebiet "Einzelhandel"**; das Sondergebiet "Einzelhandel" dient der Unterbringung von Gebäuden und Anlagen eines großflächigen Lebensmittelmarktes und weiteren ergänzenden Nutzungen (z.B. Backshop, Getränkeshop); die Gesamtverkaufsfläche (inklusive Backshop/Bistro, Außensitzfläche) darf eine Fläche von 1.230 m<sup>2</sup> nicht überschreiten.

Zulässig sind:

- Gebäude bzw. Räume zum Verkauf und zur Lagerung von Lebensmitteln und Nichtlebensmitteln (z.B. Wasch- und Putzmittel, Drogerieartikel, Papierware, Non-Food-Aktionsware) für einen Lebensmittelmarkt
- Räume bzw. Flächen zum Verkauf, zur Vorbereitung und zur Lagerung von Backwaren und warmen/kalten Gerichten sowie die-

sen Räumen zugeordnete und untergeordnete Bereiche zur Verköstigung der zum Verkauf angebotenen Waren (Backshop/Bistro)

- Räume bzw. Flächen zur Annahme und Lagerung von Leergut
- Sozialräume für Mitarbeiter, die dem jeweiligen Betrieb zugeordnet und in der Grundfläche untergeordnet sind
- Verwaltungsräume, Technikräume, Nebenräume, Mitarbeiter- und Kundentoiletten
- Zufahrten und Anlieferungsrampen
- Einkaufswagensammelstellen und Fahrradständer
- Die für den ordnungsgemäßen Betriebsablauf erforderliche Infrastruktur, Fluchtwege sowie Nebenanlagen
- Nicht überdachte Stellplätze (inkl. Fahrgassen); die maximal zulässige Anzahl von nicht überdachten Stellplätzen beträgt 55
- Werbeanlagen an der Gebäudefassade sowie freistehende Werbeanlagen (Fahnenmasten, Werbepylon mit einer max. Höhe von 4 m über dem Erdboden, werbendes Zufahrtsschild)

Werbeanlagen, die nicht an der Stätte der Leistung errichtet werden und somit eine eigenständige gewerbliche Hauptnutzung im Sinne des § 8 Abs. 2 Nr. 1 BauNVO darstellen, sind nicht zulässig (§ 1 Abs. 9 BauNVO).

(§ 9 Abs. 1 Nr. 1 BauGB; § 11 BauNVO; Nr. 1.4.2 PlanZV; siehe Planzeichnung)

## 2.4 GRZ ....

**Grundflächenzahl** als Höchstmaß

(§ 9 Abs. 1 Nr. 1 BauGB; § 16 Abs. 2 Nr. 1 und § 19 Abs. 1 BauNVO; Nr. 2.5. PlanZV; siehe Typenschablonen)

## 2.5 GFZ .... - ...

**Geschoßflächenzahl** als Mindest- und Höchstmaß

(§ 9 Abs. 1 Nr. 1 BauGB; § 16 Abs. 2 Nr. 2 u. § 20 Abs. 2 BauNVO in Verbindung mit § 16 Abs. 4 BauNVO; Nr. 2.1. PlanZV; siehe Typenschablonen)

- 2.6 **Überschreitung der Grundfläche** Die zulässige Grundfläche darf neben der in § 19 Abs. 4 Satz 2 BauNVO getroffenen Vorschrift durch nicht vollflächig versiegelte
- Stellplätze und
  - Zufahrten zu Stellplätzen und Garagen
- um weitere 50 %, jedoch höchstens bis zu einer Grundflächenzahl von 0,80 überschritten werden.  
(§ 9 Abs. 1 Nr. 1 BauGB; § 19 Abs. 4 BauNVO)
- 2.7 Z .... **Zahl der Vollgeschoße** als Höchstmaß  
(§ 9 Abs. 1 Nr. 1 BauGB; § 16 Abs. 2 Nr. 3 u. § 20 Abs. 1 BauNVO; Nr. 2.7. PlanZV; siehe Typenschablonen)
- 2.8 Z (II) **Zahl der Vollgeschoße zwingend**  
(§ 9 Abs. 1 Nr. 1 BauGB; § 16 Abs. 2 Nr. 3 u. § 20 Abs. 1 BauNVO in Verbindung mit § 16 Abs. 4 BauNVO; Nr. 2.7. PlanZV; beispielhaft aus der Planzeichnung; siehe Typenschablonen)
- 2.9 WH .... m ü. NN **Maximale traufseitige Wandhöhe über NN**; der Schnittpunkt der Außenwand (außen) mit der Dachhaut (außen) des Hauptgebäudes darf an keiner Stelle den festgesetzten Wert überschreiten.
- Sofern zulässige Widerkehre, Zwerchgiebel oder Dachaufbauten im Bereich des Schnittpunktes der Außenwand mit der Dachhaut liegen, ist die Verbindungslinie zwischen den nächst gelegenen entsprechenden Schnittpunkten außerhalb solcher Bauteile maßgeblich.
- Bei Gebäuden, die im Umgriff von zwei unterschiedlichen Festsetzungen zur "WH über NN" liegen, ist eine "effektive WH über NN" entsprechend den Anteilen der Traufen, die in dem jeweiligen Bereich liegen, durch lineare Interpolation zu ermitteln.
- Bei Pultdächern ist die Wandhöhe an der Seite der Dachtraufe (niedrigere Seite der beiden horizontal verlaufenden Dachabschluss-Seiten) am Schnittpunkt der Außenwand (außen) mit der Dachhaut (außen) zu messen; Hauptgebäude weisen dann ein Pultdach auf, wenn mindestens 75 % ihrer Dach-Ebenen parallel sind.

Bei Flachdächern ist als Dachhaut die Oberkante der Attika zu verstehen. Von außen sichtbare Mauern als Terrassenbrüstung zählen dabei mit. Bei Flachdächern im Bereich des Typ 3 und Typ 4 darf die Höhe sämtlicher Bauteile (mit Ausnahme von untergeordneten Bauteilen wie z.B. Schornsteinen etc.) an keiner Stelle den festgesetzten Wert überschreiten. Bei Flachdächern im Bereich des Typ 1, Typ 2 und Typ 5 darf die Wandhöhe bis zur festgesetzten Firsthöhe ausschließlich durch ein Terrassengeschoß überschritten werden. Terrassengeschoße sind solche, bei denen die Geschoßfläche des obersten Geschoßes um mind. 33 % kleiner als jedes der darunter liegenden freien, d.h. rundum sichtbaren Geschoße ist; nichtüberdachte Terrassen und Balkone des obersten Geschoßes bleiben unberücksichtigt.

(§ 9 Abs. 1 Nr. 1 BauGB; § 16 Abs. 2 Nr. 4 u. § 18 Abs. 1 BauNVO; Nr. 2.8. PlanZV; siehe Planzeichnung)

## 2.10 FH .... m ü. NN

**Firsthöhe über NN** als Höchstmaß; die Firsthöhe von Hauptgebäuden darf an keiner Stelle den festgesetzten Wert überschreiten.




Bei Gebäuden, die im Umgriff von zwei unterschiedlichen Festsetzungen zur "FH über NN" liegen, ist eine "effektive FH über NN" entsprechend den Anteilen des Firstes, die in dem jeweiligen Bereich liegen, durch lineare Interpolation zu ermitteln.

Bei Pultdächern wird der First an der höchsten Stelle der Dachkonstruktion gemessen (einschließlich Dachüberstand). Hierbei muss die Firsthöhe des Hauptgebäudes den festgesetzten Wert um 1,50 m unterschreiten. Gebäude weisen dann ein Pultdach auf, wenn mindestens 75 % ihrer Dach-Ebenen parallel sind.

Bei Flachdächern ist die Firsthöhe nicht relevant. Die Höhe des Gebäudes wird ausschließlich durch die festgesetzte Wandhöhe begrenzt. Dies gilt nicht für die im Bereich des Typ 1, Typ 2 und Typ 5 zulässigen Terrassengeschoße. Bei Flachdächern im Bereich des Typ 1, Typ 2 und Typ 5 darf die Wandhöhe bis zur festgesetzten Firsthöhe ausschließlich durch ein Terrassengeschoß überschritten werden. Terrassengeschoße sind solche, bei denen die Geschoßfläche des obersten Geschoßes um mind. 33 % kleiner als jedes der darunter liegenden freien, d.h. rundum sichtbaren Geschoße ist; nichtüberdachte Terrassen und Balkone des obersten Geschoßes bleiben unberücksichtigt.



(§ 9 Abs. 1 Nr. 1 BauGB; § 16 Abs. 2 Nr. 4 u. § 18 Abs. 1 BauNVO; Nr. 2.8. PlanZV; siehe Planzeichnung)

- 2.11 0 **Offene Bauweise**  
(§ 9 Abs. 1 Nr. 2 BauGB; § 22 Abs. 1 BauNVO; Nr. 3.1. PlanZV; siehe Typenschablonen)
- 2.12  Nur **Einzelhäuser** zulässig  
(§ 9 Abs. 1 Nr. 2 BauGB; § 22 Abs. 2 BauNVO; Nr. 3.1.1. PlanZV; siehe Typenschablonen)
- 2.13  Nur **Einzel- und/oder Doppelhäuser** zulässig  
(§ 9 Abs. 1 Nr. 2 BauGB; § 22 Abs. 2 BauNVO; Nr. 3.1.4. PlanZV; siehe Typenschablonen)
- 2.14  **Baugrenze**; unterirdische Überschreitungen bis max. 2,50 m können ausnahmsweise zugelassen werden, sofern sie weder die Geländesituation noch Nachbarbelange beeinträchtigen.  
(§ 9 Abs. 1 Nr. 2 BauGB; § 23 Abs. 1 u. 3 BauNVO; Nr. 3.5. PlanZV; siehe Planzeichnung)
- 2.15 **Garagen und überdachte Stellplätze (Carports)** Garagen und überdachte Stellplätze (Carports) sind auch außerhalb der überbaubaren Grundstücksflächen zulässig. Garagen und überdachte Stellplätze (Carports) müssen an der Zufahrtsseite einen senkrechten Mindestabstand von 5,00 m zur öffentlichen Verkehrsfläche aufweisen. Bei seitlicher Anordnung von Garagen und Carports an die öffentliche Verkehrsfläche ist ein Mindestabstand von 1,00 m einzuhalten. Ausnahmsweise ist für überdachte Stellplätze (Carports) bei Geschosswohnungsbauten an der Zufahrtsseite ein senkrechter Mindestabstand von 1,50 m zur öffentlichen Verkehrsfläche zulässig.  
(§ 9 Abs. 1 Nr. 4 BauGB; §§ 12 BauNVO)



**2.16 Nebenanlagen, Tiefgaragen, nicht überdachte Stellplätze und sonstige bauliche Anlagen außerhalb der überbaubaren Grundstücksfläche**

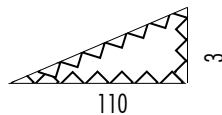
In den Baugebieten sind die gemäß § 14 BauNVO zulässigen Nebenanlagen, Tiefgaragen, nicht überdachte Stellplätze und sonstige bauliche Anlagen auch außerhalb der überbaubaren Grundstücksflächen zulässig. Zur Verkehrsfläche ist mit überirdischen baulichen Anlagen ein Mindestabstand von 1,00 m freizuhalten, um die Sicherheit und Leichtigkeit des Verkehrs nicht zu beeinträchtigen.  
(§ 9 Abs. 1 Nr. 4 BauGB; §§ 12, 14 u. 23 BauNVO)

**2.17**



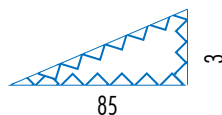
**Umgrenzung der Flächen, die von der Bebauung freizuhalten sind;** innerhalb der Flächen sind keine baulichen Anlagen und keine Einrichtungen zulässig.  
(§ 9 Abs. 1 Nr. 10 BauGB; Nr. 15.8. PlanZV; siehe Planzeichnung)

**2.18**



**Sichtflächen für den fließenden Verkehr;** innerhalb der Fläche muss eine uneingeschränkte Sicht jeweils zwischen 0,80 m und 2,50 m über Fahrbahn-Oberkante gewährleistet sein. Einzelne Bäume (Hochstämme mit Ast-Ansatz über 2,80 m) sind zulässig.  
Die Bemaßung bezieht sich auf die Schenkel-Längen in Metern (ab Einmündungsachse bzw. Fahrbahnrand, Bemaßung beispielhaft aus der Planzeichnung).  
(§ 9 Abs. 1 Nr. 10 BauGB; siehe Planzeichnung)

**2.18a**





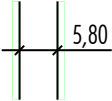






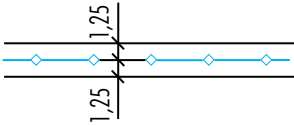
**Sichtflächen für den fließenden Verkehr (Zufahrt Kundenparkplatz);** innerhalb der Fläche muss eine uneingeschränkte Sicht jeweils zwischen 0,80 m und 2,50 m über Fahrbahn-Oberkante gewährleistet sein. Einzelne Bäume (Hochstämme mit Ast-Ansatz über 2,80 m) sind zulässig.  
Die Bemaßung bezieht sich auf die Schenkel-Längen in Metern (ab Einmündungsachse bzw. Fahrbahnrand, Bemaßung beispielhaft aus der Planzeichnung).  
(§ 9 Abs. 1 Nr. 10 BauGB; siehe Planzeichnung)

**2.19**



**Verkehrsflächen**  
(§ 9 Abs. 1 Nr. 11 BauGB; Nr. 6.1. PlanZV; siehe Planzeichnung)

- 2.19a  **Verkehrsflächen, Grundstückszufahrt (Kundenparkplatz)**  
(§ 9 Abs. 1 Nr. 11 BauGB; Nr. 6.1. PlanZV; siehe Planzeichnung)
- 2.20  **Verkehrsflächen mit besonderer Zweckbestimmung als Fuß und Radweg**  
(§ 9 Abs. 1 Nr. 11 BauGB; Nr. 6.3. PlanZV; siehe Planzeichnung)
- 2.21  **Verkehrsflächen als Begleitfläche;** für Straßenbegleitgrün, Stellplätze, Randflächen (z.B. Schotter-Rasen, Rasenpflaster etc.);  
(§ 9 Abs. 1 Nr. 11 BauGB; siehe Planzeichnung)
- 2.22  Einzelner **Stellplatz** in der öffentlichen Verkehrsfläche;  
(§ 9 Abs. 1 Nr. 11 BauGB; siehe Planzeichnung)
- 2.23  **Straßenbegrenzungslinie** mit Bemaßung für das Regelprofil; äußere Umgrenzung aller Verkehrsflächen (Bemaßung beispielhaft aus der Planzeichnung)  
(§ 9 Abs. 1 Nr. 11 BauGB; Nr. 6.2. PlanZV; siehe Planzeichnung)
- 2.24  **Straßenbegrenzungslinie** als Abgrenzung zwischen Verkehrsflächen und Verkehrsflächen mit besonderer Zweckbestimmung  
(§ 9 Abs. 1 Nr. 11 BauGB; Nr. 6.2. PlanZV; siehe Planzeichnung)
- 2.25  **Ein-/Ausfahrtsbereich;** Ein- und Ausfahrt für PKW, Ausfahrt für LKW;  
(§ 9 Abs. 1 Nr. 11 BauGB; Nr. 6.4. PlanZV; siehe Planzeichnung)
- 2.26  **LKW-Einfahrtsbereich,** nur LKW-Einfahrt zulässig;  
(§ 9 Abs. 1 Nr. 11 BauGB; Nr. 6.4. PlanZV; siehe Planzeichnung)

- 2.27  **Bereich ohne Ein- und Ausfahrt**  
(§ 9 Abs. 1 Nr. 11 BauGB; Nr. 6.4. PlanZV; siehe Planzeichnung)
- 2.28  **Haupt-Versorgungsleitungen** unterirdisch, hier gemeindliche Frischwasserleitung mit der Festsetzung eines Leitungsrechtes zu Gunsten des Versorgungsträgers; innerhalb des Schutzstreifens sind unzulässig:
- bauliche Anlagen (z.B. auch Carports und Garagen);
  - über die Bodenarbeiten der landwirtschaftlichen Nutzung hinaus gehende Erdarbeiten
  - Anpflanzen von Bäumen und tief wurzelnden Sträuchern
  - Lagerung schwer transportabler Materialien
  - sonstige Einwirkungen, die den Betrieb oder die Sicherheit der Leitung beeinträchtigen können
  - Hinweis: eine Zugänglichkeit bei bspw. Schäden an der Leitung sollte jederzeit und ohne viel Aufwand möglich sein.
- (§ 9 Abs. 1 Nr. 13, 21 u. 25 BauGB in Verbindung mit § 9 Abs. 6 BauGB; Nr. 8. PlanZV; siehe Planzeichnung)
- 2.29 **Unterirdische Bauweise von Niederspannungsleitungen** Niederspannungsleitungen sind ausschließlich in unterirdischer Bauweise zulässig.  
(§ 9 Abs. 1 Nr. 13 BauGB)
- 2.30 **Ableitung von Niederschlagswasser von öffentlichen Verkehrsflächen** Das Niederschlagswasser von öffentlichen Verkehrsflächen ist zu sammeln und dem öffentlichen Regenwasserkanal gedrosselt zuzuführen.  
(§ 9 Abs. 1 Nr. 14 und 20 BauGB)
- 2.31 **Ableitung von Niederschlagswasser innerhalb des Mischgebietes** Das belastete Niederschlagswasser der privaten Hofflächen des Mischgebietes ist an den öffentlichen Schmutzwasserkanal anzuschließen.  
(§ 9 Abs. 1 Nr. 14 und 20 BauGB)

### 2.32 Retention/Versickerung von Niederschlagswasser innerhalb der Baugebiete

Für die zulässige Ableitung des innerhalb der Baugebiete (Baugrundstücke) entstehenden schwach belasteten Niederschlagswasser-Abflusses steht eine öffentliche Regenwasserkanalisation zur Verfügung. Dies gilt auch für Überläufe von Anlagen zur Regenwassernutzung (so genannte Zisternen) ohne Zwangsentleerung und für Drainagen jeder Art. Eine Ableitung in die Schmutzwasserkanalisation ist unzulässig.

Schädliche Verunreinigungen des von der Ableitung in den Schmutzwasserkanal ausgeschlossenen Niederschlagswassers sind unzulässig. Die Ableitung in das öffentliche Regenwasser- und Schmutzwassersystem ist auf das unumgängliche Maß zu beschränken.

Niederschlagswasser, das über Dach- und Hofflächen anfällt, kann, soweit dies auf Grund der Bodenbeschaffenheit innerhalb des Baugrundstückes möglich ist, auf dem Baugrundstück über die belebte Bodenzone (z.B. Muldenversickerung, Mulden-Rigolen-Versickerung) in den Untergrund versickert werden. Dabei ist die Versickerung breitflächig und über eine mind. 0,30 m mächtige, bewachsene Oberbodenzone durchzuführen.

Sofern eine Versickerung des anfallenden Niederschlagswassers innerhalb des Baugrundstückes auf Grund der Bodenbeschaffenheit des Baugrundes nicht umgesetzt werden kann, sind Retentionsanlagen (z.B. Retentionszisternen) zur Regenwasserpufferung herzustellen, welche sich nach Ende des Regenereignisses selbständig über das öffentliche Regenwassersystem gedrosselt entleeren, so dass das Speichervolumen für das nachfolgende Regenereignis erneut zur Verfügung steht. Das Speichervolumen muss für die angeschlossenen, befestigten Flächen mindestens  $3 \text{ m}^3$  pro  $100 \text{ m}^2$  betragen. Der Drosselabfluss des Speichers zum öffentlichen Regenwassernetz ist auf  $0,5 \text{ l/s}$  pro Sekunde und Baugrundstück im allgemeinen Wohngebiet (WA) zu begrenzen. Für die Mischgebietsflächen ist der Drosselabfluss auf  $30 \text{ l/s je ha}$  bzw.  $0,3 \text{ l/s je } 100 \text{ m}^2$  angeschlossener versiegelter Fläche zu begrenzen.

Sickerschächte sind unzulässig. Rigolen sind nur nach Vorreinigung (wie oben beschrieben) zulässig.

Für alle baukonstruktiven Elemente, die großflächig mit Niederschlagswasser in Berührung kommen (z.B. Dachdeckungen, jedoch nicht Rinnen, sind bei Versickerung des Niederschlagswassers Oberflächen aus Zink, Titan-Zink, Kupfer oder Blei unzulässig, sofern

diese Oberflächen nicht mit geeigneten anderen Materialien (z.B. Kunststoffbeschichtung) dauerhaft abgeschirmt werden.

(§ 9 Abs.1 Nrn.14 und 20 BauGB)

2.33



Öffentliche **Grünfläche als Spielplatz**

(§ 9 Abs. 1 Nr. 15 BauGB; Nr. 9. PlanZV; siehe Planzeichnung)

2.34



Öffentliche **Grünfläche als Ortsrandeingrünung**

(§ 9 Abs. 1 Nr. 15 BauGB; Nr. 9. PlanZV; siehe Planzeichnung)

2.35

**Maßnahmen zum Schutz, zur Pflege und zur Entwicklung von Natur und Landschaft**

Eine Beleuchtung von Werbeanlagen, die sich nicht direkt an Gebäuden befindet, ist unzulässig. Die Benutzung von Skybeamern, blinkende, wechselnd farbige Anzeigen sowie die flächenhafte Beleuchtung der Fassaden sind nicht zulässig.

Für die Außenbeleuchtung sind nur mit Lichtstrahl nach unten gerichtete, vollständig insektendicht eingekofferte (staubdichte) LED-Lampen oder nach dem Stand der Technik vergleichbare insekten-schonende Lampentypen mit einer max. Lichtpunkthöhe von 6,00 m über der Geländeoberkante zulässig.

Es sind nur Photovoltaik-Module zu verwenden, die weniger als 8 % polarisiertes Licht reflektieren (je Solarglasseite 4 %).

Die Maßnahmen bzw. Vorschriften sind im gesamten Geltungsbereich durchzuführen bzw. zu beachten.

(§ 9 Abs. 1 Nr. 20 BauGB)

2.35a

**Maßnahmen zum Schutz, zur Pflege und zur Entwicklung von Natur und Landschaft im Bereich des sonstigen Sondergebietes "Einzelhandel" (2. Änderungsbereich)**

Eine Beleuchtung von Werbeanlagen sowie Werbepylone, die sich nicht direkt an Gebäuden befindet, ist unzulässig. Die Benutzung von Skybeamern, blinkende, wechselnd farbige Anzeigen sowie die flächenhafte Beleuchtung der Fassaden sind nicht zulässig. Werbepylone sind mit einer max. Höhe von 4 m über dem Erdboden zulässig.

Für die Außenbeleuchtung sind nur mit Lichtstrahl nach unten gerichtete, vollständig insektendicht eingekofferte (staubdichte) LED-

Lampen oder nach dem Stand der Technik vergleichbare insekten-schonende Lampentypen mit einer max. Lichtpunkthöhe von 6,00 m über der Geländeoberkante zulässig.

Beleuchtungsanlagen sind im Zeitraum von 01.04. bis 15.11. von 23.30 Uhr bis 5.00 Uhr mit einer Nachtabschaltung zu versehen.

Es sind nur Photovoltaik-Module zu verwenden, die weniger als 8 % polarisiertes Licht reflektieren (je Solarglasseite 4 %).

Die Maßnahmen bzw. Vorschriften sind im gesamten Geltungsbe-reich durchzuführen bzw. zu beachten.

(§ 9 Abs. 1 Nr. 20 BauGB)

### 2.36 Bodenbeläge in den Baugebieten

In den Baugebieten (private Grundstücke) sind für

- Stellplätze
- Zufahrten und andere untergeordnete Wege

geschlossene Asphalt- und Betonbeläge ohne Fugen nicht zulässig.


Dies gilt nicht für Bereiche, die auf Grund eines im Sinne dieser Pla-nung zulässigen

- Produktionsablaufes
- regelmäßigen Befahrens mit Lkw
- Verarbeitens oder Umlagerns von Grundwasser belastenden Substanzen

einen entsprechenden Bodenbelag erforderlich machen.

(§ 9 Abs. 1 Nr. 20 BauGB)

### 2.37



Umgrenzung der Flächen für besondere Anlagen und Vorkehrungen zum Schutz vor schädlichen Umwelteinwirkungen im Sinne des Bundes-Immissionsschutzgesetzes, **Immissionsschutz-Festset-zung 1** mit folgendem Inhalt:

- Die Außenbauteile der Aufenthaltsräume (z.B. Büroräume, Kin-derzimmer, Schlafzimmer) sind gemäß den Anforderungen der DIN 4109 - Schallschutz im Hochbau - auszuführen. An den Fas-saden liegt maximal die Anforderung von Lärmpegelbereich III (maßgeblicher Außenlärmpegel von 60 dB(A) bis 65 dB(A)) vor.

Daraus ergibt sich für die Außenbauteile der Büroräume ein erforderliches Gesamtschalldämmmaß  $R'_{w, res}$  von mindestens 30 dB(A), für die Außenbauteile der Aufenthalts- und Ruheräume des Wohnbereiches ein erforderliches Gesamtschalldämmmaß  $R'_{w, res}$  von mindestens 35 dB(A).

- Zum Lüften erforderliche Fensteröffnungen von Aufenthaltsräumen (z.B. Büroräume, Wohnzimmer) und von zum Schlafen bestimmten Räumen (z.B. Schlafzimmer, Kinderzimmer) sind auf die straßenabgewandten Gebäudeseiten (Norden, Osten, Süden) zu orientieren;
- Ausnahmen von der o.g. Orientierungspflicht können zugelassen werden, wenn eine Unterbringung von Fensteröffnungen entsprechend der Orientierungspflicht unter der Voraussetzung von funktional befriedigenden Raumzuschnitten unmöglich ist und wenn die betreffenden Räume ersatzweise mit ausreichend dimensionierten schallgedämpften Lüftungsanlagen (z.B. mechanisch unterstützte Fensterrahmenlüftung, Einzellüfter, etc.) ausgestattet werden.

Wenn der Umstand eintritt, dass die zulässige Höchstgeschwindigkeit an der westlich des Baugebietes verlaufenden Kreisstraße 8043 entlang des gesamten Plangebietes von zum Zeitpunkt der Planaufstellung 70 km/h auf 50 km/h reduziert wird, ist die Umgrenzung der Flächen für besondere Anlagen und Vorkehrungen zum Schutz vor schädlichen Umwelteinwirkungen im Sinne des Bundes-Immissionsschutzgesetzes, **Immissionsschutz-Festsetzung 1.1** mit gleichem Inhalt festgesetzt. **Immissionsschutz-Festsetzung 1** ist dann gegenstandslos.

(§ 9 Abs. 1 Nr. 24 in Verbindung mit § 9 Abs. 2 BauGB; Nr. 15.6. PlanZV; siehe Planzeichnung)

2.38



Umgrenzung der Flächen für besondere Anlagen und Vorkehrungen zum Schutz vor schädlichen Umwelteinwirkungen im Sinne des Bundes-Immissionsschutzgesetzes, **Immissionsschutz-Festsetzung 2** mit folgendem Inhalt:

- Zum Lüften erforderliche Fensteröffnungen von zum Schlafen bestimmten Räumen (z.B. Schlafzimmer, Kinderzimmer) sind auf die straßenabgewandten Gebäudeseiten (Norden, Osten und Süden) zu orientieren;



- Ausnahmen von der o.g. Orientierungspflicht können zugelassen werden, wenn eine Unterbringung von Fensteröffnungen entsprechend der Orientierungspflicht unter der Voraussetzung von funktional befriedigenden Raumzuschnitten unmöglich ist und wenn die betreffenden Räume ersatzweise mit ausreichend dimensionierten schallgedämpften Lüftungsanlagen (z.B. mechanisch unterstützte Fensterrahmenlüftung, Einzellüfter, etc.) ausgestattet werden.

Wenn der Umstand eintritt, dass die zulässige Höchstgeschwindigkeit an der westlich des Baugebietes verlaufenden Kreisstraße 8043 entlang des gesamten Plangebietes von zum Zeitpunkt der Planaufstellung 70 km/h auf 50 km/h reduziert wird, ist die Umgrenzung der Flächen für besondere Anlagen und Vorkehrungen zum Schutz vor schädlichen Umwelteinwirkungen im Sinne des Bundes-Immissionsschutzgesetzes, **Immissionsschutz-Festsetzung 2.1** mit gleichem Inhalt festgesetzt. **Immissionsschutz-Festsetzung 2** ist dann gegenstandslos.

(§ 9 Abs. 1 Nr. 24 in Verbindung mit § 9 Abs. 2 BauGB; Nr. 15.6. PlanZV; siehe Planzeichnung)

2.39



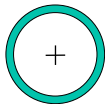
Umgrenzung der Flächen für besondere Anlagen und Vorkehrungen zum Schutz vor schädlichen Umwelteinwirkungen im Sinne des Bundes-Immissionsschutzgesetzes, **Immissionsschutz-Festsetzung 3** mit folgendem Inhalt:

- Zum Lüften erforderliche Fensteröffnungen von zum Schlafen bestimmten Räumen (z.B. Schlafzimmer, Kinderzimmer) sind auf die straßenabgewandten Gebäudeseiten (Norden, Osten und Süden) zu orientieren;
- Ausnahmen von der o.g. Orientierungspflicht können zugelassen werden, wenn eine Unterbringung von Fensteröffnungen entsprechend der Orientierungspflicht unter der Voraussetzung von funktional befriedigenden Raumzuschnitten unmöglich ist und wenn die betreffenden Räume ersatzweise mit ausreichend dimensionierten schallgedämpften Lüftungsanlagen (z.B. mechanisch unterstützte Fensterrahmenlüftung, Einzellüfter, etc.) ausgestattet werden.

Wenn der Umstand eintritt, dass die zulässige Höchstgeschwindigkeit an der westlich des Baugebietes verlaufenden Kreisstraße 8043

entlang des gesamten Plangebietes von zum Zeitpunkt der Planaufstellung 70 km/h auf 60 km/h reduziert wird, ist die Umgrenzung der Flächen für besondere Anlagen und Vorkehrungen zum Schutz vor schädlichen Umwelteinwirkungen im Sinne des Bundes-Immissionsschutzgesetzes, **Immissionsschutz-Festsetzung 3** festgesetzt. **Immissionsschutz-Festsetzung 2** ist dann gegenstandslos. (§ 9 Abs. 1 Nr. 24 in Verbindung mit § 9 Abs. 2 BauGB; Nr. 15.6. PlanZV; siehe Planzeichnung)

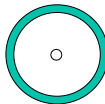
2.40



**Zu pflanzender Baum**, planzeichnerischer Standort auf der jeweiligen Baufläche bzw. Verkehrsfläche als Begleitfläche um bis zu 3,00 m verschiebbar, wobei vom Fahrbahnrand der Kreisstraße 8043 ein Pflanzabstand von mind. 4,50 m einzuhalten ist. Es sind ausschließlich Gehölze aus der Pflanzliste zu "Pflanzungen in den öffentlichen Flächen" zu verwenden.

(§ 9 Abs. 1 Nr. 25 a BauGB; Nr. 13.2. PlanZV; siehe Planzeichnung)

2.41



**Zu pflanzender Baum 1. Wuchsklasse** als Baum über 15 m Höhe, variabler Standort; es sind ausschließlich Gehölze aus der Pflanzliste zu "Pflanzungen in den öffentlichen Flächen" zu verwenden.

(§ 9 Abs. 1 Nr. 25 a BauGB; Nr. 13.2. PlanZV; siehe Planzeichnung)

2.42



**Zu pflanzender Baum 2. Wuchsklasse** als Baum bis 15 m Höhe, variabler Standort; es sind ausschließlich Gehölze aus der Pflanzliste zu "Pflanzungen in den öffentlichen Flächen" zu verwenden.

(§ 9 Abs. 1 Nr. 25 a BauGB; Nr. 13.2. PlanZV; siehe Planzeichnung)

2.43



**Zu pflanzende Sträucher**, variabler Standort; es sind ausschließlich Gehölze aus der Pflanzliste zu "Pflanzungen in den öffentlichen Flächen" zu verwenden.

(§ 9 Abs. 1 Nr. 25 a BauGB; Nr. 13.2. PlanZV; siehe Planzeichnung)

## 2.44 Pflanzungen in den öffentlichen Flächen

### Pflanzungen:

- Für die Pflanzungen in den öffentlichen Flächen sind ausschließlich standortgerechte, heimische Bäume und Sträucher aus der unten genannten Pflanzliste zu verwenden.
- Die öffentlichen Grünflächen sind entsprechend der Planzeichnung mit Gehölzen zu bepflanzen. Die öffentliche Grünfläche als Ortsrandeingrünung ist als kräuterreiche Extensivwiese auszubilden.
- Unzulässig sind Gehölze, die als Zwischenwirt für die Erkrankungen im Obst- und Ackerbau gelten, speziell die in der Verordnung zur Bekämpfung der Feuerbrandkrankheit (Feuerbrandverordnung vom 20.12.1985, BGBl. I, 1985 S. 2551, zuletzt geändert durch Artikel 3 § 5 des Gesetzes vom 13.12.2007, BGBl. I S. 2930) genannten.

### Für die öffentlichen Flächen festgesetzte Pflanzliste:

#### Bäume 1. Wuchsklasse

|               |                            |
|---------------|----------------------------|
| Spitz-Ahorn   | <i>Acer platanoides</i>    |
| Berg-Ahorn    | <i>Acer pseudoplatanus</i> |
| Sand-Birke    | <i>Betula pendula</i>      |
| Zitter-Pappel | <i>Populus tremula</i>     |
| Stiel-Eiche   | <i>Quercus robur</i>       |
| Winter-Linde  | <i>Tilia cordata</i>       |

#### Bäume 2. Wuchsklasse

|               |                         |
|---------------|-------------------------|
| Obstbäume     |                         |
| Feld-Ahorn    | <i>Acer campestre</i>   |
| Hainbuche     | <i>Carpinus betulus</i> |
| Vogel-Kirsche | <i>Prunus avium</i>     |

#### Sträucher

|                       |                           |
|-----------------------|---------------------------|
| Gewöhnlicher Hasel    | <i>Corylus avellana</i>   |
| Pfaffenhütchen        | <i>Euonymus europaeus</i> |
| Gewöhnlicher Liguster | <i>Ligustrum vulgare</i>  |
| Heckenkirsche         | <i>Lonicera xylosteum</i> |
| Schlehe               | <i>Prunus spinosa</i>     |
| Echter Kreuzdorn      | <i>Rhamnus cathartica</i> |
| Hunds-Rose            | <i>Rosa canina</i>        |
| Schwarzer Holunder    | <i>Sambucus nigra</i>     |
| Wolliger Schneeball   | <i>Viburnum lantana</i>   |

**2.45 Pflanzungen in den Baugebieten**

**Pflanzungen:**

- Für die Pflanzungen in den Baugebieten sind standortgerechte, heimische Bäume und Sträucher aus der unten genannten Pflanzliste zu verwenden.
- Auf max. 5% der Grundstücksfläche sind auch Sträucher, die nicht in der u.g. Pflanzliste festgesetzt sind, zulässig (z.B. Ziersträucher, Rosen-Züchtungen).
- In den Baugebieten ist pro 600 m<sup>2</sup> (angefangene) Grundstücksfläche mindestens 1 Laubbaum aus der u.g. Pflanzliste zu pflanzen. Die in der Planzeichnung dargestellten Baumpflanzungen innerhalb der Mischgebietsfläche können auf dieses Pflanzgebot angerechnet werden.
- Im Übergangsbereich zur freien Landschaft und in Bereichen, die an öffentliche Flächen angrenzen, sind Hecken aus Nadelgehölzen unzulässig.
- Unzulässig sind Gehölze, die als Zwischenwirt für die Erkrankungen im Obst- und Ackerbau gelten, speziell die in der Verordnung zur Bekämpfung der Feuerbrandkrankheit (Feuerbrandverordnung vom 20.12.1985, BGBl. I, 1985 S. 2551, zuletzt geändert durch Artikel 3 § 5 des Gesetzes vom 13.12.2007, BGBl. I S. 2930) genannten.

Für die Baugebiete festgesetzte Pflanzliste:

**Bäume 1. Wuchsklasse**

|               |                     |
|---------------|---------------------|
| Spitz-Ahorn   | Acer platanoides    |
| Berg-Ahorn    | Acer pseudoplatanus |
| Sand-Birke    | Betula pendula      |
| Walnussbaum   | Juglans regia       |
| Zitter-Pappel | Populus tremula     |
| Trauben-Eiche | Quercus petraea     |
| Stiel-Eiche   | Quercus robur       |
| Winter-Linde  | Tilia cordata       |
| Sommer-Linde  | Tilia platyphyllos  |

## Bäume 2. Wuchsklasse

### Obsthochstämme

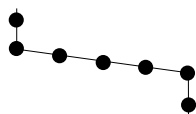
|               |                         |
|---------------|-------------------------|
| Feld-Ahorn    | <i>Acer campestre</i>   |
| Hainbuche     | <i>Carpinus betulus</i> |
| Vogel-Kirsche | <i>Prunus avium</i>     |

### Sträucher

|                       |                             |
|-----------------------|-----------------------------|
| Berberitze            | <i>Berberis vulgaris</i>    |
| Kornelkirsche         | <i>Cornus mas</i>           |
| Roter Hartriegel      | <i>Cornus sanguinea</i>     |
| Gewöhnlicher Hasel    | <i>Corylus avellana</i>     |
| Pfaffenhütchen        | <i>Euonymus europaeus</i>   |
| Gewöhnlicher Liguster | <i>Ligustrum vulgare</i>    |
| Heckenkirsche         | <i>Lonicera xylosteum</i>   |
| Schlehe               | <i>Prunus spinosa</i>       |
| Echter Kreuzdorn      | <i>Rhamnus cathartica</i>   |
| Wilde Stachelbeere    | <i>Ribes uva-crispa</i>     |
| Kriech-Rose           | <i>Rosa arvensis</i>        |
| Hunds-Rose            | <i>Rosa canina</i>          |
| Hecht-Rose            | <i>Rosa glauca</i>          |
| Zimt-Rose             | <i>Rosa majalis</i>         |
| Bibernell-Rose        | <i>Rosa pimpinellifolia</i> |
| Wein-Rose             | <i>Rosa rubiginosa</i>      |
| Apfel-Rose            | <i>Rosa villosa</i>         |
| Purpur-Weide          | <i>Salix purpurea</i>       |
| Roter Holunder        | <i>Sambucus racemosa</i>    |
| Schwarzer Holunder    | <i>Sambucus nigra</i>       |
| Wolliger Schneeball   | <i>Viburnum lantana</i>     |

(§ 9 Abs. 1 Nr. 25 a BauGB)

2.46



**Abgrenzung** ("Nutzungskordel") von unterschiedlicher Art und/oder unterschiedlichem Maß der Nutzung

(§ 9 Abs. 1 BauGB und § 16 Abs. 5 BauNVO; Nr. 15.14. PlanZV; siehe Planzeichnung)

2.47

**Flächen für Aufschüttungen, Abgrabungen, Stützmauern**

Zur Herstellung des Straßenkörpers sind in allen an öffentliche Verkehrsflächen angrenzenden Grundstücken unterirdische Stützbauelemente (Fundamente, Straßeneinfassungen, "Straßenkoffer") ent-

lang der Grundstücksgrenze in einer Breite von bis zu 1,00 m erforderlich. Sie dürfen nicht beseitigt, bzw. in ihrer Substanz gefährdet werden.

(§ 9 Abs. 1 Nr. 26 BauGB)

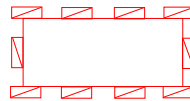
2.48



Grenze des **räumlichen Geltungsbereiches** des Bebauungsplanes "Becherhalde BA II" der Gemeinde Kißlegg

(§ 9 Abs. 7 BauGB; Nr. 15.13. PlanZV; siehe Planzeichnung)

2.49



**Bereich der Änderung des Bebauungsplanes**

Die Inhalte des Bebauungsplanes "Becherhalde BA II" (Fassung vom 30.10.2015) sowie alle Änderungen, Ergänzungen oder Erweiterungen, die sich auf diesen Bebauungsplan beziehen, werden durch diese 2. Änderung des Bebauungsplanes "Becherhalde BA II" ersetzt. Nunmehr anders lautende Inhalte ersetzen die bisherigen und von dieser Änderung betroffenen Inhalte vollständig.

(§ 9 Abs. 7 BauGB; siehe Planzeichnung)

### 3

## Örtliche Bauvorschriften (ÖBV) gemäß §74 LBO mit Zeichenerklärung

---

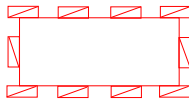
#### 3.1



Grenze des **räumlichen Geltungsbereiches** der örtlichen Bauvorschriften zum Bebauungsplan "Becherhalde BA II" der Gemeinde Kißlegg.

(§ 9 Abs. 7 BauGB, Nr. 15.13. PlanZV; siehe Planzeichnung)

#### 3.2



Grenze des **räumlichen Änderungsbereiches** der örtlichen Bauvorschriften zur 2. Änderung des Bebauungsplanes "Becherhalde BA II" der Gemeinde Kißlegg.

Die Inhalte der örtlichen Bauvorschriften des Bebauungsplanes "Becherhalde BA II" (Fassung vom 30.10.2015) sowie alle Änderungen, Ergänzungen oder Erweiterungen, die sich auf diesen Bebauungsplan beziehen, werden durch diese örtlichen Bauvorschriften zur 2. Änderung des Bebauungsplanes "Becherhalde BA II" ersetzt. Nunmehr anders lautende Inhalte ersetzen die bisherigen und von dieser Änderung betroffenen Inhalte vollständig.

(§ 9 Abs. 7 BauGB; siehe Planzeichnung)

#### 3.3

### Dachformen

Alle vorgeschriebenen Dachformen gelten nur für Dächer von Hauptgebäuden. Neben den jeweils vorgeschriebenen Dachformen sind für deutlich untergeordnete Bauteile (z.B. Gaupen, Eingangsüberdachungen etc.) sowie für Garagen und sonstige Nebenanlagen (z.B. Geräteschuppen etc.) andere Dachformen zulässig.

Für Garagen sind Satteldächer, Walmdächer, Zeltdächer, Pultdächer und Flachdächer zulässig.

(§ 74 Abs. 1 Nr. 1 LBO)

#### 3.4

### SD/PD/WD/FD

**Dachform** alternativ Satteldach, Pultdach, Walmdach (letzteres auch als Zeltdach zulässig, Krüppelwalmdach ist nicht zulässig) oder Flachdach;



Für die Dachform Pultdach gilt folgende Definition: Mindestens 75 % aller Dach-Ebenen des jeweiligen Hauptgebäudes müssen zueinander parallel sein. Die Fläche einer Dach-Ebene wird in der senkrechten Projektion auf die Fläche gemessen.

Als Flachdächer gelten Dächer bis zu einer Dachneigung von max. 3°. Bei Flachdachgebäuden mit drei Geschoßen darf die Grundfläche des Dachgeschoßes max. 70% des darunter liegenden Geschoßes mit der größten Grundfläche betragen. Überdachte Bereiche (z. B. Terrassen, Balkone) sind zur Grundfläche hinzuzurechnen. Nicht-überdachte Terrassen und Balkone sind nicht zu den 70% hinzuzurechnen.

(§ 74 Abs. 1 Nr. 1 LBO; siehe Typenschablonen)

### 3.5 DN .... - ....°

**Dachneigung;** Winkel zwischen der Horizontalen und der Ebene des Daches als Mindest- und Höchstmaß; gilt für das Dach des Hauptgebäudes und für Widerkehre und Zwerchgiebel ab 6,00 m Breite (Außenkante Außenwand) sowie für geneigte Dächer von Garagen.

Thermische Solar- und Fotovoltaikanlagen sind parallel zur Dachfläche, auf der sie befestigt werden, auszuführen. Dies gilt nicht für Flachdächer, hier darf eine maximale Aufständering von 1,00 m über der Dachfläche nicht überschritten werden.

Bei zulässigerweise errichtbaren Flachdächern gilt eine Dachneigung von 0 - 3°.

(§ 74 Abs. 1 Nr. 1 LBO; siehe Typenschablonen)

### 3.6 Materialien

Als Dachdeckung für geneigte Dächer von

- Hauptgebäuden
- Garagen sowie
- sonstigen Nebengebäuden mit mehr als 200 m<sup>3</sup> Brutto-Rauminhalt

ab einer Dachneigung von 18° sind ausschließlich Dachplatten (kleinteilige Schuppendeckung wie z.B. Dachziegel, Dachpfannen, Betondachsteine etc.) zulässig.

Für Dachflächen, die der Gewinnung von Sonnenenergie dienen, sind darüber hinaus Materialien zulässig, die für diese Anlagen (Sonnenkollektoren, Fotovoltaik-Anlagen) üblich bzw. erforderlich sind.

Für untergeordnete Bauteile (Verbindungs-Teile, Abdichtungs-Elemente etc.) sind darüber hinaus andere Materialien zulässig.

(§ 74 Abs. 1 Nr. 1 LBO)

### 3.7 Farben

Als Farbe für Dächer sind nur betongraue bis anthrazitgraue Töne zulässig, dies gilt nicht für begrünte Dächer. Für Dachflächen, die der Gewinnung von Sonnenenergie dienen, sind die Farben zulässig, die für entsprechende Anlagen (Sonnenkollektoren, Fotovoltaik-Anlagen) üblich bzw. erforderlich sind. Für untergeordnete Bauteile (Verbindungs-Teile, Abdichtungs-Elemente etc.) sind darüber hinaus andere Farben zulässig.

Als Farbe für Außenwände von Gebäuden (inkl. Garagen) sind nur helle Töne zulässig. Die Farbtöne müssen einen Weißanteil von mindestens 80 % enthalten. Dies gilt nicht für farblich unveränderte Holzfassaden (Naturfarbe). Glänzende Oberflächen sind unzulässig.

Die Vorschriften zu den Farben gilt nicht für den Bereich des Sonstigen Sondergebietes (SO) "Einzelhandel".

(§ 74 Abs. 1 Nr. 1 LBO)

### 3.8 Anzahl der Stellplätze in den Baugebieten

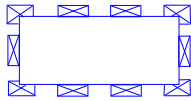
Bei Wohngebäuden ist folgende Tabelle anzuwenden (bei der Berechnung ist aufzurunden):

| Wohnungsgröße (WoFIV)                              | Stellplätze hierfür |
|--|---------------------|
| kleiner 60 m <sup>2</sup>                          | 1,0                 |
| 60 m <sup>2</sup> bis (kleiner) 100 m <sup>2</sup> | 1,5                 |
| ab 100 m <sup>2</sup>                              | 2,0                 |

Für andere Nutzungen als Wohnen bleiben die gesetzlichen Vorschriften unbenommen.


(§ 74 Abs. 2 Nr. 2 LBO)

4.1



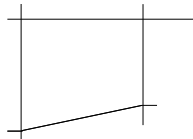
Weiterführende Grenze des **räumlichen Geltungsbereiches** des angrenzenden Bebauungsplanes "Becherhalde BA 1" und die örtlichen Bauvorschriften der Gemeinde Kißlegg (siehe Planzeichnung)

4.2



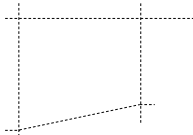
**Bestehendes Gebäude** zur Zeit der Planaufstellung (siehe Planzeichnung)

4.3



**Bestehende Grundstücksgrenzen** zur Zeit der Planaufstellung (siehe Planzeichnung)

4.4



**Geplante Grundstücksgrenzen**; die so gekennzeichneten Grenzen stellen einen Vorschlag zur Aufteilung der Grundstücke dar (siehe Planzeichnung)

4.5

Nr. ....;.....m<sup>2</sup>

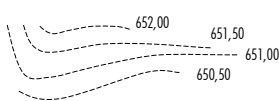
**Nummerierung und voraussichtliche Größe der Grundstücke** (Nummerierung von Nordwest nach Südost; siehe Planzeichnung)

4.6

942

**Bestehende Flurstücksnummer** (beispielhaft aus der Planzeichnung)

4.7



**Vorhandenes (natürliches) Gelände**; Darstellung der Halbmeter-Höhenschichtlinien (beispielhaft aus der Planzeichnung, siehe Planzeichnung)

4.8

**Vorhandene Gehölze**

Gemäß §39 Abs. 5 BNatSchG bzw. §43 Abs. 2 NatSchG Baden-Württemberg sowie aus Gründen des Artenschutzes ist es verboten, in der Zeit vom 01.03. bis 30.09. außerhalb des Waldes vorkommende Bäume, Sträucher oder andere Gehölze zu roden. Notwendige Gehölzbeseitigungen sollten daher außerhalb der Brutzeit von Vögeln zwischen dem 01.10. und dem 28.02. des jeweiligen Jahres

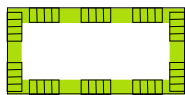
erfolgen. Es wird empfohlen, vorhandene Gehölze möglichst zu erhalten (Erhaltung bzw. Beseitigung in Abhängigkeit von der jeweiligen Baumaßnahme) und während der Bauzeit mit entsprechenden Baumschutzmaßnahmen zu sichern. Um den Kronen- und Wurzelbereich vorhandener Bäume nicht zu beschädigen und den Gehölzbestand bestmöglich zu schützen, sollten alle baulichen Maßnahmen gemäß DIN 18920 "Landschaftsbau-Schutz von Bäumen, Pflanzbeständen und Vegetationsflächen bei Baumaßnahmen" sowie RAS-LP4 "Richtlinie für die Anlage von Straßen, Teil Landschaftspflege, Abschnitt 4: Schutz von Bäumen, Vegetationsbeständen und Tieren bei Baumaßnahmen" durchgeführt werden.

4.9



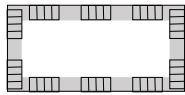
**Vorhandene Gehölze** außerhalb des Geltungsbereiches (siehe Planzeichnung).

4.10



Umgrenzung von **Schutzgebieten im Sinne des Naturschutzrechts**; hier Naturschutzgebiet im Sinne des § 26 NatSchG BW ("Zeller See" (Nr. 4.239)), außerhalb des Geltungsbereiches (siehe Planzeichnung).

4.11



Umgrenzung von **Schutzgebieten im Sinne des Naturschutzrechts**; hier gem. § 32 NatSchG BW geschütztes Biotop "Ufer der Wolfegger Ach" (Nr. 182254365514), außerhalb des Geltungsbereiches (siehe Planzeichnung).

4.12





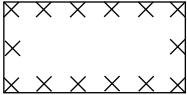
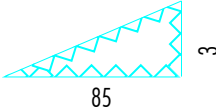
**Haupt-Versorgungsleitungen** oberirdisch, hier 20-kV-Freileitung der EnBW (wird im Zuge der Planung verlegt werden)

4.13



**Haupt-Versorgungsleitungen** unterirdisch, hier gemeindliche Frischwasserleitung

(§ 9 Abs. 1 Nr. 13 u. 21 BauGB in Verbindung mit § 9 Abs. 6 BauGB; Nr. 8. PlanZV)

- 4.14  **Abwasserkanal** **Haupt-Abwasserleitungen** unterirdisch, hier Abwasserkanal der Gemeinde Kißlegg (siehe Planzeichnung);
- 4.15  **Telekomleitung** **Haupt-Versorgungsleitungen** unterirdisch, hier Telekomleitung der Deutschen Telekom (siehe Planzeichnung);
- 4.16  Umgrenzung von Flächen, deren Böden aufgefüllt wurden (siehe Planzeichnung);
- 4.17  **Sichtflächen für den fließenden Verkehr (Zufahrt Kundenparkplatz);** innerhalb der Fläche muss eine uneingeschränkte Sicht jeweils zwischen 0,80 m und 2,50 m über Fahrbahn-Oberkante gewährleistet sein. Einzelne Bäume (Hochstämme mit Ast-Ansatz über 2,80 m) sind zulässig.  
Die Bemaßung bezieht sich auf die Schenkel-Längen in Metern (ab Einmündungsachse bzw. Fahrbahnrand, Bemaßung beispielhaft aus der Planzeichnung).  
(außerhalb des Geltungsbereiches, siehe Planzeichnung)
- 4.18 **Grundwasserdichte Untergeschoße** Auf Grund der geologischen Verhältnisse und der umzusetzenden Versickerungssysteme in den Versickerungs-/Retentionsbereichen in Verbindung mit der Bodenbeschaffenheit in bestimmten Teilbereichen ist innerhalb der Baugebiete mit einem Vernässen des Arbeitsraumes mit Schichtwasser bzw. Grundwasser zu rechnen. Die Gebäude sollten daher mit einem grundwasserdichten Untergeschoß ausgeführt werden.
- 4.19 **Kellerentwässerung und Rückstausicherung** Untergeschoße können wegen der Höhenlage des Schmutzwasserkanals nicht im Freispiegel entwässert werden. Entsprechend den allgemein anerkannten Regeln der Technik und der Abwassersatzung der Gemeinde Kißlegg sind Rückstaeinrichtungen für Entwässerungen unterhalb der Rückstauhöhe zwingend. Die Rückstauhöhe in den Anschlusskanälen entspricht der Straßenhöhe.

**4.20 Behandlung des auf den öffentlichen Verkehrsflächen anfallenden Niederschlagswassers**

Das auf den öffentlichen Verkehrsflächen anfallende Niederschlagswasser wird gemeinsam mit den Drosselabflüssen und Notüberläufen der privaten Retentions-/Versickerungsanlagen auf den Baugrundstücken – getrennt vom Schmutzwasser – über ein gesonderetes Regenwassersystem (Straßenabläufe, Regenwasserkanal, Staukanal) gedrosselt ortsnah über die vorhandene Regenwasserkanalisation Becherhalde bzw. den vorhandenen Regenwasserauslass in die "Wolfegger Ach" eingeleitet.

Für das gedrosselte Einleiten des nicht versickerbaren Niederschlagswassers in das Gewässer ("Wolfegger Ach") ist eine wasserrechtliche Einleitungserlaubnis einzuholen.

**4.21 Versickerungsanlagen für Niederschlagswasser**

Die unter "Versickerung von Niederschlagswasser in den Baugebieten genannten üblichen Vorgaben zur Bemessung, Planung und (konstruktiver) Ausführung von Sickeranlagen sind u.a. dem Arbeitsblatt DWA-A 138 (4/2005) und dem Leitfaden "Naturverträgliche Regenwasserbewirtschaftung" des Landes Baden-Württemberg zu entnehmen.

Bemessung und konstruktive Ausführung der Versickerungsanlagen für Niederschlagswasser sind regelmäßig im bauaufsichtlichen Verfahren nachzuweisen (Darstellung im Baugesuch). Dabei sollten u.a. folgende Maßgaben Beachtung finden:

- Mindestgröße 15 % der anzuschließenden versiegelten Fläche
- Tiefe mind. 0,30 m, max. 0,50 m
- Überlastungshäufigkeit max. 0,2 (d.h. im Durchschnitt max. 1 mal in 5 Jahren)
- Ausbildung als Einzelmulde oder vernetzte Mulden
- Lage und Gebäudeabstand nach den Vorgaben des ATV-DVWK-A 138, Ziff. 3.2.2
- Zufluss zur Versickerungsanlage für Niederschlagswasser möglichst oberflächlich über bewachsenen Oberboden, Rinnen aus verfugten Pflastersteinen, o.ä.
- Bei unzureichend versickerungsfähigem Untergrund sind so genannte Mulden-Rigolen-Elemente nach ATV-DVWK-A 138, Ziff. 3.3.3 sinnvoll.

- Der Einbau einer Zisterne entbindet nicht vom Bau einer Versickerungsanlage für Niederschlagswasser.
- Notüberläufe der privaten Sickeranlagen müssen an das öffentliche Notüberlaufsystem angeschlossen werden (technische Informationen sind über die kommunale Bauverwaltung erhältlich).

Während der Bauzeit sollten die für die Versickerung vorgesehenen Flächen wie folgt vor Verdichtung geschützt werden:

- keine Lagerung von Baumaterialien und Bodenaushub
- kein Befahren
- keine Nutzung als Waschplatz jeglicher Art

Zur fachgerechten Planung und Bauüberwachung der Versickerungsanlagen für Niederschlagswasser ist das Hinzuziehen eines Fach-Ingenieurs sinnvoll.

Zur Vermeidung einer Verunreinigung des Niederschlagswassers sollte auf Tätigkeiten wie z.B. Autowäsche, andere Reinigungsarbeiten, Be- und Entladungsarbeiten gefährlicher Stoffe etc. verzichtet werden.

Auch für die nicht großflächigen baukonstruktiven Elemente sollte auf die Verwendung von Oberflächen aus Zink, Titan-Zink, Kupfer oder Blei verzichtet werden. Als Alternativen für Rinnen und Fallrohre stehen Chrom-Nickel-Stähle (Edelstahl), Aluminium, Kunststoffe oder entsprechende Beschichtungen zur Verfügung.

#### **4.22 Überflutungs-Schutz**

Auf die Höhenlage der Lichtschächte und des Einstiegs der Kellertreppen o.ä. ist zu achten. Sie sollten möglichst hoch liegen, um vor wild abfließendem Wasser bei Starkregen zu schützen. Die Erdgeschoß-Fußbodenhöhe sollte im Rahmen der Vorgaben nach Gesichtspunkten des Überflutungs-Schutzes möglichst hoch gewählt werden.

#### **4.23 Bodenschutz**

Zum Schutz des Bodens ist bei Abtrag eine getrennte Behandlung des Oberbodens und des kulturfähigen Unterbodens erforderlich. Zum fachgerechten und schonenden Umgang mit Boden gehört es, humosen Oberboden nicht über eine Höhe von max. 1,50 m zu la-



gern, bei längerer Lagerung Mieten anzulegen, Verdichtung zu vermeiden und losen Boden nicht mit Radfahrzeugen zu befahren. Der Arbeitsbereich bei den Erschließungsarbeiten ist örtlich abzugrenzen. Das Landratsamt Ravensburg sollte 2 Wochen vor Baubeginn über die Erschließungsarbeiten informiert werden. Die Abfuhr von Boden aus dem Gebiet hat in Absprache mit der Unteren Boden-schutzbehörde zu erfolgen.

Die DIN 19731 ("Bodenbeschaffenheit – Verwertung von Boden-material") und DIN 18915 ("Vegetationstechnik im Landschaftsbau – Bodenarbeiten") sind bei der Bauausführung einzuhalten.

Es wird empfohlen, ein Bodenverwertungskonzept zu erstellen und die Bauausführung bodenkundlich begleiten zu lassen.

**4.24 Öffentliche Straßenbe-leuchtung**

Auf Grund von § 26 BauGB hat der Eigentümer Anlagen der öffent-lichen Straßenbeleuchtung (bspw. Kabelverteilungsschächte, Ka-beltrassen und Beleuchtungskörper o.ä.) innerhalb eines Streifens von 0,50 m entlang von öffentlichen Straßen und Wegen von Anlie-gern ohne Entschädigung zu dulden.

**4.25 Aufschüttungen und Stützmauern, Straßen-bau**

Im Rahmen von Kaufverträgen können privatrechtliche Vereinbarun-gen getroffen werden, dass das Hineinreichen des Straßenkörpers mit der Frostschuttschicht und Stützbauwerken (wie bspw. dem Hin-terbeton von Randeinfassungen) in angrenzende Privatgrundstücke ohne Kostenersatz zu dulden ist und diese nicht beseitigt bzw. in ihrer Substanz gefährdet werden dürfen.

**4.26 Werbeanlagen in den Baugebieten**

Werbeanlagen in den Baugebieten, die weniger als 30 m vom Fahr-bahnrand der Kreisstraße entfernt sind, müssen im Einzelfall nach den Grundsätzen des § 22 Straßengesetz genehmigt werden.

**4.27 Brandschutz**

Für die Zufahrten gilt die "Verwaltungsvorschrift über Flächen für Rettungsgeräte der Feuerwehr auf Grundstücken" in der jeweils ak-tuellen Fassung (VwV Feuerwehrflächen).

Für die Ermittlung der Löschwasserversorgung gilt das Regelwerk der DVGW Arbeitsblatt W 405.

Als Hydranten sollten Überflurhydranten DN 100 vorgesehen werden. Die Abstände der Hydranten zueinander sollten 100-200 m nicht überschreiten.

Bei Aufenthaltsräumen, die eine Rettungshöhe  $> 8$  m aufweisen, muss ein zweiter Rettungsweg hergestellt werden, der den Anforderungen der DIN 18065 entspricht.

Gewerbebetriebe, die auf Grund der Brandlasten die Löschwasserversorgung aus der öffentlichen Wasserversorgung überschreiten, sollten für den Objektschutz selbstständig genügend Löschwasser (z.B. Zisterne) vorhalten.

#### **4.28 Zufahrt Kundenparkplatz von der Kreisstraße 8043**

Zur Vermeidung von Fahrbahnverschmutzungen durch ausfahrenden Verkehr ist die Zufahrt zum Kundenparkplatz bituminös, als Pflasterfläche oder gleichwertig zu befestigen.

Oberflächenwasser darf nicht auf die Kreisstraße abfließen, bei Bedarf ist an der straßenseitigen Grundstücksgrenze eine befahrbare Entwässerungsrinne einzubauen und an die Grundstücksentwässerung anzuschließen.

Die Eckausrundungen des untergeordneten Anschlusses sowie die Gradienten sind gemäß den einschlägigen Richtlinien auszuführen.

Eine entsprechende Planung ist dem Straßenbauamt vorab zur Prüfung vorzulegen.

#### **4.29 Ergänzende Hinweise**

Auf Grund der Beschaffenheit des Baugrundes der näheren Umgebung kann von einer Bebaubarkeit im überplanten Bereich ausgegangen werden. Den Bauherren wird darüber hinaus empfohlen, im Rahmen der Bauvorbereitungen eigene Erhebungen durchzuführen (z.B. Schürfgruben, Bohrungen).

Zur Klärung und um Planungssicherheit zu gewinnen, wird eine archäologische Prospektion im Vorfeld empfohlen. Zweck dieser Voruntersuchungen ist es, festzustellen, ob bzw. in welchem Umfang es nachfolgender Rettungsgrabungen bedarf. Diese Maßnahme frühzeitig durchzuführen, ist im Interesse des Planungsträgers sowie der Bauherren, da hiermit Planungssicherheit erreicht werden kann und Wartezeiten durch archäologische Grabungen vermieden oder minimiert werden können. Dazu bietet das Landesamt für Denkmalpflege den Abschluss einer öffentlich-rechtlichen Vereinbarung zu

den Rahmenbedingungen an, d.h. insbesondere zu Fristen für die Untersuchungen und zur Kostenbeteiligung des Veranlassers.

Nähere Informationen finden sie unter (<http://www.denkmalpflege-bw.de/denkmale/projekte/archaeologische-denkmalpflege/pilotprojekt-flexible-prospektionen.html>).

Vorsorglich weisen wir darauf hin, dass im Falle notwendiger Rettungsgrabungen durch das LAD die Bergung und Dokumentation der Kulturdenkmale ggf. mehrere Wochen in Anspruch nehmen kann und durch den Vorhabenträger finanziert werden muss.

In jedem Fall ist eine archäologische Begleitung der Erdbaumaßnahmen zur Baulanderschließung erforderlich und hierbei festzuhalten:

Die Erdbaumaßnahmen zur Baulanderschließung (Oberbodenabtrag) bedürfen der Begleitung durch die Archäologische Denkmalpflege. Der vorgesehene Beginn der Erdarbeiten ist der Archäologischen Denkmalpflege beim Regierungspräsidium Stuttgart, Referat 84.2 wenigstens 3 Wochen vor geplantem Termin schriftlich anzuzeigen. Sollten sich archäologische Funde oder Befunde zeigen, ist die Möglichkeit zur fachgerechten Fundbergung und Dokumentation einzuräumen. Darüber hinaus wird auf die Einhaltung der Bestimmungen der §§ 20 und 27 DSchG verwiesen. Sollten bei der Durchführung der Maßnahme archäologische Funde oder Befunde entdeckt werden, sind gemäß § 20 DSchG Denkmalbehörde(n) oder Gemeinde umgehend zu benachrichtigen. Archäologische Funde (Steinwerkzeuge, Metallteile, Keramikreste, Knochen, etc.) oder Befunde (Gräber, Mauerreste, Brandschichten, bzw. auffällige Erdverfärbungen) sind bis zum Ablauf des vierten Werktages nach der Anzeige in unverändertem Zustand zu erhalten, sofern nicht die Denkmalschutzbehörde oder das Regierungspräsidium Stuttgart (Referat 84.2) mit einer Verkürzung der Frist einverstanden ist. Auf die Ahndung von Ordnungswidrigkeiten (§ 27 DSchG) wird hingewiesen. Bei der Sicherung und Dokumentation archäologischer Substanz ist zumindest mit kurzfristigen Leerzeiten im Bauablauf zu rechnen.

Für die Erschließung des Gebietes ist es notwendig, Kabelverteilerschränke, Straßenlaternen oder ähnliche Einrichtungen in der öffentlichen/privaten Fläche zu installieren. Die Gemeinde Kießlegg behält sich die Auswahl der hierfür geeigneten Standorte sowie evtl. erforderliche Vereinbarungen vor.

Das Versickern von Niederschlagswasser stellt eine Gewässernutzung dar, die grundsätzlich einer rechtlichen Erlaubnis durch das zuständige Landratsamt bedarf. Inwiefern im Einzelfall eine erlaubnisfreie Versickerung durchgeführt werden kann (Verordnung über die dezentrale Beseitigung von Niederschlagswasser) sollte von der Bauherrschaft bei dem zuständigen Landratsamt in Erfahrung gebracht werden.

Die Grundstücke werden mit einem Anschluss an das Erdgasnetz versehen. Im Sinne einer schadstoffarmen Energie-Erzeugung sollte von diesem Anschluss Gebrauch gemacht werden.

Auf Grund der angrenzenden landwirtschaftlich genutzten Flächen ist mit der Einwirkung von vorübergehenden belästigenden Geruchs-Immissionen (z.B. durch Aufbringen von Flüssigdüngung, Pflanzenschutzmitteln etc.) sowie Lärm-Immissionen (z.B. Traktorengeräusche, Kuhglocken etc.) zu rechnen.

Zäune sollten zum Gelände hin einen Abstand von mind. 0,15 m zum Durchschlüpfen von Kleinlebewesen aufweisen.

Bei Doppelhäusern sollte ein profilgleicher Anbau der einzelnen Haushälften angestrebt werden (d.h. gleiche Dachneigung, kein seitlicher und höhenmäßiger Versatz).

Alle genannten Normen und Richtlinien sind beim Deutschen Patentamt archiviert und gesichert hinterlegt. Die genannten Normen und Richtlinien können bei der Gemeinde Kißlegg, Schlossstraße 5, 88353 Kißlegg, eingesehen werden.

#### **4.30 Plangenaugigkeit**

Obwohl die Planzeichnung auf einer digitalen (CAD) Grundlage erstellt ist (hohe Genauigkeit), können sich im Rahmen der Ausführungs-Planung und/oder der späteren Einmessung Abweichungen ergeben (z.B. unterschiedliche Ausformung der Verkehrsflächen, unterschiedliche Grundstücksgrößen etc.). Weder die Gemeinde Kißlegg noch die Planungsbüros übernehmen hierfür die Gewähr.

#### **4.31 Lesbarkeit der Planzeichnung**

Zur Lesbarkeit der Planzeichnung werden übereinander liegende Linien nebeneinander dargestellt (z.B. Nutzungskette und vorgeschlagene Grundstücksgrenze). Die Art der baulichen Nutzung gilt entsprechend der zugeordneten Farbe und damit auch über festgesetzte Nutzungsketten hinweg.

Auf Grund von § 10 des Baugesetzbuches (BauGB) in der Fassung der Bekanntmachung vom 03.11.2017 (BGBl. I S. 3634), § 4 der Gemeindeordnung für Baden-Württemberg (GemO) in der Fassung vom 24.07.2000 (GBl. BW S. 581, ber. S. 698), zuletzt geändert durch Gesetz vom 19.06.2018 (GBl. S. 221), § 74 der Landesbauordnung für Baden-Württemberg (LBO) in der Fassung vom 05.03.2010 (GBl. S. 357, ber. S. 416), zuletzt geändert durch Gesetz vom 21.11.2017 (GBl. S. 612, 613), der Baunutzungsverordnung (BauNVO) in der Fassung der Bekanntmachung vom 21.11.2017 (BGBl. I S. 3786) sowie der Planzeichenverordnung (PlanZV) in der Fassung vom 18.12.1990 (BGBl. I 1991 S. 58), zuletzt geändert durch Gesetz vom 04.05.2017 (BGBl. I S. 1057) hat der Gemeinderat der Gemeinde Kiblegg die 2. Änderung des Bebauungsplanes "Becherhalde BA II" und die örtlichen Bauvorschriften hierzu in öffentlicher Sitzung am 07.08.2019 beschlossen.

### **§ 1 Räumlicher Geltungsbereich**

Der räumliche Geltungsbereich der 2. Änderung des Bebauungsplanes "Becherhalde BA II" und der örtlichen Bauvorschriften hierzu ergibt sich aus deren zeichnerischem Teil vom 24.07.2019.

### **§ 2 Bestandteile der Satzung**

Die 2. Änderung des Bebauungsplanes "Becherhalde BA II" und die örtlichen Bauvorschriften hierzu bestehen aus der Planzeichnung und dem Textteil vom 24.07.2019. Dem Bebauungsplan und den örtlichen Bauvorschriften hierzu wird die jeweilige Begründung vom 24.07.2019 beigefügt, ohne deren Bestandteil zu sein.

### **§ 3 Ordnungswidrigkeiten**

Ordnungswidrig im Sinne des § 75 LBO handelt, wer vorsätzlich oder fahrlässig den auf Grund von § 74 LBO erlassenen örtlichen Bauvorschriften zuwider handelt. Zuwiderhandeln kann mit Geldbußen bis zu 100.000,- € (Einhunderttausend Euro) belegt werden. Ordnungswidrig handelt, wer vorsätzlich oder fahrlässig die Vorschriften

- zu Dachformen
- zur Dachneigung
- zu Materialien
- zu Farben
- zur Anzahl der Stellplätze in den Baugebieten


nicht einhält oder über- bzw. unterschreitet.

#### §4 In-Kraft-Treten

Die 2. Änderung des Bebauungsplanes "Becherhalde BA II" der Gemeinde Kißlegg und die örtlichen Bauvorschriften hierzu treten mit der ortsüblichen Bekanntmachung des jeweiligen Satzungsbeschlusses in Kraft (gem. §10 Abs. 3 BauGB).

Kißlegg, den 09.08.2019

.....  
(Bürgermeister Krattenmacher)



(Dienstsiegel)

## 6.1 Allgemeine Angaben

### 6.1.1 Abgrenzung und Beschreibung des Änderungsbereiches

- 6.1.1.1 Der zu überplanende Bereich liegt östlich der Kreisstraße K 8043 im Süden von Kißlegg. Der Änderungsbereich beinhaltet eine im nordwestlichen Bereich des rechtsverbindlichen Bebauungsplanes "Becherhalde BA II" bisher als Mischgebiet (MI) festgesetzte Baufläche. Im Osten grenzt der Änderungsbereich an die "Pfarrer-Lohr-Straße" und an das dort festgesetzte allgemeine Wohngebiet (WA) des Bebauungsplanes "Becherhalde BA II" an. Im Norden grenzt eine landwirtschaftlich genutzte Freifläche an, die zugleich auch den Abschluss des Baugebietes darstellt.
- 6.1.1.2 Der Änderungsbereich ist bisher unbebaut.
- 6.1.1.3 Die Planung dient dazu, die Errichtung eines großflächigen Lebensmittelmarktes zu ermöglichen.
- 6.1.1.4 Innerhalb des Änderungsgeltungsbereiches befindet sich das Grundstück mit der Flst.-Nr. 941.

## 6.2 Erfordernis der Planung; Übergeordnete Planungen; Systematik der Planung

### 6.2.1 Erfordernis der Planung

- 6.2.1.1 Ein geplanter Lebensmittelmarkt im Bereich des Baugebietes "Becherhalde" mit 800 m<sup>2</sup> Verkaufsfläche ist bereits seit Mai 2018 baurechtlich genehmigt. In der Zwischenzeit wurde der Lebensmittelmarkt im Ortskern von Kißlegg, in der Schlossstraße, geschlossen. Somit hat sich die Versorgungssituation mit Lebensmitteln in Kißlegg weiter verschlechtert.
- 6.2.1.2 In einem für die Gemeinde Kißlegg erstellten "Sicherungs- und Entwicklungskonzept der Grundversorgung in Kißlegg i.A." vom 23.11.2018 der Gesellschaft für Markt- und Absatzforschung mbH (GMA) wurden die Möglichkeiten der Grundversorgung im Einzelhandel untersucht. Hierbei wird die Sicherung der qualifizierten verbrauchernahen Versorgung in der Gemeinde Kißlegg aufgezeigt. Zur Verbesserung der Grundversorgung wird u.a. empfohlen die Verkaufsfläche des Lebensmittelmarktes im Bereich des Baugebietes "Becherhalde" zu erhöhen.
- 6.2.1.3 Ein Investor möchte nun die Verkaufsfläche des bereits genehmigten Lebensmittelmarktes im Baugebiet "Becherhalde" erhöhen, so dass von einem großflächigen Einzelhandel gesprochen wird. Hierzu ist eine Festsetzung eines Sondergebietes (SO) statt eines Mischgebietes (MI) erforderlich.
- 6.2.1.4 Die Änderung des Bebauungsplanes "Becherhalde BA II" dient der Sicherung und Stärkung des örtlichen Nahversorgungsangebotes für die ortsansässige Bevölkerung. Hierbei werden die Ziele der Landes- und Regionalplanung im Sinne der Stärkung der Nahversorgung unterstützt, da der ortsansässigen Wohnbevölkerung die Möglichkeit geboten wird, vor Ort einzukaufen.

6.2.1.5 Der Gemeinde erwächst aus den oben genannten Gründen ein Erfordernis bauleitplanerisch steuernd anzugreifen.

## 6.2.2 Übergeordnete Planungen

6.2.2.1 Für den überplanten Bereich sind u.a. folgende Ziele des Landesentwicklungsplanes 2002 Baden-Württemberg (LEP 2002) des Wirtschaftsministeriums Baden-Württemberg maßgeblich:

- 2.5.10 Unterzentren sollen als Standorte von Einrichtungen und Arbeitsplätzen so entwickelt werden, dass sie auch den qualifizierten, häufig wiederkehrenden Bedarf eines Verflechtungsbereichs der Grundversorgung decken können. Die Verflechtungsbereiche sollen im Ländlichen Raum mindestens 10.000 Einwohner umfassen.
- 2.5.11 Kleinzentren sollen als Standorte von zentralörtlichen Einrichtungen der Grundversorgung so entwickelt werden, dass sie den häufig wiederkehrenden überörtlichen Bedarf ihres Verflechtungsbereichs decken können. Die Verflechtungsbereiche sollen in der Regel mindestens 8.000 Einwohner umfassen.
- 2.6.4.2 Im ländlichen Raum sollen zur Förderung des Leistungsaustauschs zwischen den höheren zentralen Orten und ihrer Stärkung als Versorgungs- und Arbeitsplatzzentren die Verkehrs- und Infrastrukturen in den Entwicklungsachsen angemessen weiterentwickelt werden.
- 3.1.6 Die Siedlungsentwicklung ist durch kleinräumige Zuordnungen von Raumnutzungen, insbesondere der Funktionen Wohnen und Arbeiten, so zu gestalten, dass verkehrsbedingte Belastungen zurückgehen und zusätzlicher motorisierter Verkehr möglichst vermieden wird. [...]
- 3.3.7 Einkaufszentren, großflächige Einzelhandelsbetriebe und sonstige großflächige Handelsbetriebe für Endverbraucher (Einzelhandelsgroßprojekte) sollen sich in das zentralörtliche Versorgungssystem einfügen; sie dürfen in der Regel nur in Ober-, Mittel- und Unterzentren ausgewiesen, errichtet oder erweitert werden. Hiervon abweichend kommen auch Standorte in Kleinzentren und Gemeinden ohne zentralörtliche Funktion in Betracht, wenn dies nach den raumstrukturellen Gegebenheiten zur Sicherung der Grundversorgung geboten ist oder diese in Verdichtungsräumen liegen und mit Siedlungsbereichen benachbarter Ober-, Mittel- oder Unterzentren zusammengewachsen sind. Hersteller-Direktverkaufszentren als besondere Form des großflächigen Einzelhandels sind grundsätzlich nur in Oberzentren zulässig.



- 3.3.7.1 Die Verkaufsfläche der Einzelhandelsgroßprojekte soll so bemessen sein, dass deren Einzugsbereich den zentralörtlichen Verflechtungsbereich nicht wesentlich überschreitet. Die verbrauchernahe Versorgung der Bevölkerung im Einzugsbereich und die Funktionsfähigkeit anderer Zentraler Orte dürfen nicht wesentlich beeinträchtigt werden.
  - 3.3.7.2 Einzelhandelsgroßprojekte dürfen weder durch ihre Lage und Größe noch durch ihre Folgewirkungen die Funktionsfähigkeit der Stadt- und Ortskerne der Standortgemeinde wesentlich beeinträchtigen. Einzelhandelsgroßprojekte sollen vorrangig an städtebaulich integrierten Standorten ausgewiesen, errichtet oder erweitert werden. Für nicht zentrenrelevante Warensortimente kommen auch städtebauliche Randlagen in Frage.
  - 2.6.2/Anhang "Landesentwicklungsachsen" Landesentwicklungsachse (Lindau/B.-) Wangen im Allgäu-Leutkirch im Allgäu (-Memmingen)
  - Karte zu 2.1.1 "Raumkategorien" Darstellung als ländlicher Raum im engeren Sinne.
- 6.2.2.2 Für den überplanten Bereich sind u.a. folgende Ziele des Regionalplanes Bodensee-Oberschwaben nach der Verbindlichkeitserklärung vom 04.04.1996 des Regionalverbandes Bodensee-Oberschwaben maßgeblich:
- 2.1.5/Strukturkarte Ausweisung der Gemeinde Kißlegg als Kleinzentrum. In Kleinzentren soll der häufig wiederkehrende überörtliche Bedarf gedeckt werden.
  - 2.3.2/Karte "Siedlung" Ausweisung der Gemeinde Kißlegg als Siedlungsbereich. Die Siedlungsentwicklung ist vorrangig in den Siedlungsbereichen [...] zu konzentrieren. In diesen Siedlungsbereichen sind qualifizierte Arbeitsplätze für die Bevölkerung im Einzugsgebiet sowie ausreichend Wohnungen für den Eigenbedarf und zur Aufnahme von Wanderungsgewinnen anzustreben.
  - 2.5.2 Einkaufszentren, großflächige Einzelhandelsbetriebe und sonstige großflächige Handelsbetriebe für Endverbraucher sind nur im Oberzentrum sowie in den Mittel- und Unterezentren zuzulassen.  
  
Einrichtungen dieser Art sind nur an integrierten Standorten zuzulassen. Ausreichende Parkmöglichkeiten und eine gute Anbindung an das ÖPNV-Netz sind sicherzustellen.

- 6.2.2.3 Die Gemeinde Kißlegg hat den Antrag auf Einstufung als Unterzentrum gestellt. Die Gemeinde nimmt als Kleinzentrum im Ländlichen Raum besondere Aufgaben wahr, die aber nicht die Kriterien eines Unterzentrums erfüllen. In der Versammlung des Regionalverbandes Bodensee-Oberschwaben am 20.04.2018 wurde die Aufstufung beschlossen.
- 6.2.2.4 Gemäß Rücksprache des Regionalverbandes Bodensee-Oberschwaben mit dem Regierungspräsidium Tübingen im Februar 2019 wird einer Erhöhung der Verkaufsfläche für den Lebensmittelmarkt im Baugebiet "Becherhalde" zugestimmt.
- 6.2.2.5 Die Planung steht somit in keinem Widerspruch zu den o.g. für diesen Bereich relevanten Zielen des Landesentwicklungsplanes 2002 (LEP 2002) sowie des Regionalplanes Bodensee-Oberschwaben.
- 6.2.2.6 Die Gemeinde Kißlegg verfügt über einen rechtsgültigen Flächennutzungsplan (rechtsgültig mit Bekanntmachung vom 09.10.1997, zuletzt geändert mit Fassung vom 29.10.2015). Die überplanten Flächen werden hierin als Wohnbaufläche (W) dargestellt. Da die im Bebauungsplan getroffenen Festsetzungen und Gebiets-Einstufungen mit den Darstellungen des gültigen Flächennutzungsplanes nicht übereinstimmen, werden die Darstellungen des Flächennutzungsplanes im Rahmen einer Berichtigung gem. § 13a Abs. 2 Nr. 2 BauGB angepasst. Hierbei wird die Fläche als Sondergebiet großflächiger Einzelhandel (SO gEZH) dargestellt. Das Entwicklungsgebot des § 8 Abs. 2 Satz 1 BauGB wird somit erfüllt.
- 6.2.2.7 Innerhalb des Geltungsbereiches des Bebauungsplanes befinden sich keine Denkmäler im Sinne des Denkmalschutzgesetzes Baden-Württemberg (DSchG).
- 6.2.2.8 Inhalte von anderen übergeordneten Planungen oder andere rechtliche Vorgaben werden durch diese Planung nicht tangiert.

### **6.2.3 Systematik der Planung**

- 6.2.3.1 Das Gebiet "Becherhalde", welches derzeit den gemeindlichen Schwerpunkt der Siedlungsentwicklung in Kißlegg darstellt, wurde zuletzt in zwei Bauabschnitten beplant. Da im bisher festgesetzten Mischgebiet (MI) lediglich ein Lebensmittelmarkt mit 800 m<sup>2</sup> Verkaufsfläche zulässig ist, ist eine Änderung des Bebauungsplanes erforderlich.
- 6.2.3.2 Die Änderung des Bebauungsplanes "Becherhalde BA II" erfolgt im sogenannten beschleunigten Verfahren gem. §13a Abs. 1 Nr. 1 BauGB (Bebauungspläne der Innenentwicklung). Dies ist aus folgenden Gründen möglich:
- bei dem Vorhaben handelt sich um eine Maßnahme der Innenentwicklung.
  - die zulässige Grundfläche liegt deutlich unter 20.000 m<sup>2</sup>.

- es bestehen keine Anhaltspunkte für eine Beeinträchtigung der in § 1 Abs. 6 Nr. 7 Buchstabe b BauGB genannten Schutzgüter, da sich Bereiche solcher Schutzgüter nicht in räumlicher Nähe des überplanten Bereiches befinden.

Somit sind die Voraussetzungen für die Anwendung des beschleunigten Verfahrens im Sinne des § 13a Abs. 1 Nr. 1 BauGB eingehalten.

- 6.2.3.3 Der redaktionelle Aufbau der Änderung des Bebauungsplanes leitet sich aus der Systematik der Rechtsgrundlagen ab.
- 6.2.3.4 Der geänderte Teilbereich basiert auf dem Festsetzungskonzept des ursprünglichen Planes und wird hinsichtlich der Umsetzung von großflächigem Einzelhandel in einem bestimmten Teilbereich verändert und/oder ergänzt. Die Systematik des geänderten Teilbereiches entspricht weiterhin den Anforderungen des § 30 Abs. 1 BauGB ("qualifizierter Bebauungsplan").
- 6.2.3.5 Auf Grund einer aktuellen Kommentierung zum UVPG ist ab einer Geschoßfläche von 1.200 m<sup>2</sup> eine allgemeine Vorprüfung des Einzelfalles erforderlich, welche im Rahmen der Abarbeitung der Umweltbelange behandelt wird.

## **6.3 Stand vor der Änderung; Inhalt der Änderung**

### **6.3.1 Stand vor der Änderung**

- 6.3.1.1 Im rechtsverbindlichen Bebauungsplan ist für den Änderungsbereich ein Mischgebiet (MI) festgesetzt. Als Maß der baulichen Nutzung wird eine Grundflächenzahl (GRZ) von 0,55, eine Geschoßflächenzahl (GFZ) von 0,80 bis 1,10 und die Zahl der Vollgeschoße mit III geregelt. Außerdem wird eine maximale Wand- und Firsthöhe über NN angegeben.
- 6.3.1.2 Die überbaubare Grundstücksfläche ist mit einer Baugrenze festgesetzt.
- 6.3.1.3 Entlang der Kreisstraße 8043 ist bisher ein Zufahrtsverbot festgesetzt.

### **6.3.2 Inhalt der Änderung**

- 6.3.2.1 Für den Änderungsbereich wird ein Sonstiges Sondergebiet "Einzelhandel" gemäß § 11 Abs. 3 BauNVO festgesetzt. Durch die Festsetzung des Nutzungs-Zweckes "Einzelhandel" soll eine dem Allgemeinverständnis zugängliche Zielrichtung vorgegeben werden. Wie in der BauNVO werden die Zulässigkeiten anhand einer Positiv-Liste definiert. Diese Liste regelt die Zulässigkeiten von Nutzungen innerhalb des Geltungsbereiches des Bebauungsplanes abschließend. Alle anderen Nutzungen sind im Umkehrschluss nicht zulässig. Auf diese Weise soll die Möglichkeit der Zweckentfremdung des Gebietes ausgeschlossen werden. Im vorliegenden Fall wird die Liste explizit an die für die Errichtung und den Betrieb eines großflächigen Lebensmittelmarktes und weiteren ergänzenden Nutzungen angepasst. Dies sind insbesondere Gebäude bzw. Räume zum Verkauf und zur Lagerung von Lebensmitteln und Nichtlebensmitteln (z.B. Wasch- und Putzmittel, Drogerieartikel,

Papierware, Non-Food-Aktionsware) für einen Lebensmittelmarkt, Räume bzw. Flächen zum Verkauf, zum Aufbacken und zur Lagerung von Backwaren und warmen/kalten Gerichten sowie diesen Räumen zugeordnete und untergeordnete Bereiche zur Verköstigung der zum Verkauf angebotenen Waren (Backshop) sowie sonstige einem Lebensmittelmarkt dienende Anlagen.

- 6.3.2.2 Ausgeschlossen werden Werbeanlagen, die nicht an der Stätte der Leistung errichtet werden (sogenannte "Fremdwerbungen"). Hierunter fallen Werbeanlagen, die eine eigenständige gewerbliche Hauptnutzung im Sinne des § 8 Abs. 2 Nr. 1 BauNVO darstellen. Solche Anlagen der Fremdwerbung können als selbständige bzw. eigenständige Hauptnutzung ausgeschlossen werden (VGH Mannheim, Urteil vom 16.04.2008, AZ: 3 S 3005/06). Anlagen der Fremdwerbung zeichnen sich regelmäßig dadurch aus, dass sie in einer besonders auffälligen, sich von ihrer Umgebung hervorhebenden Art und Weise gestaltet sind, um besondere Aufmerksamkeit zu erreichen. Durch die Zulassung von Anlagen der Fremdwerbung würden nachteilige Auswirkungen auf die Attraktivität des Standortes und ein städtebaulich nicht gewünschtes Erscheinungsbild des Lebensmittelmarktes erwartet.
- 6.3.2.3 Die Festsetzungen unter anderem zum Maß der baulichen Nutzung und zur Bauweise sowie zum Umgang mit Niederschlagswasser im Änderungsbereich bleiben unverändert bestehen. Die Begleitgrünflächen und die zu pflanzenden Bäume bleiben ebenfalls unverändert.
- 6.3.2.4 Die Baugrenze (überbaubare Grundstücksfläche) wird nach Norden hin geöffnet, da in diesem Bereich eine Erweiterung vorgesehen ist. Hier soll durch eine separate Bauleitplanung das Sondergebiet (SO) erweitert werden. An die geöffnete Baugrenze wird später angedockt.
- 6.3.2.5 Im südwestlichen und im nordwestlichen Bereich wird das Zufahrtsverbot von der Kreisstraße 8043 aufgelöst. Angepasst an das genehmigte Bauvorhaben wird im südwestlichen Bereich eine LKW-Zufahrt (Anlieferungsverkehr) und im nordwestlichen Bereich eine Zu- und Abfahrt (Kundenverkehr) zum Baugrundstück ermöglicht. Andere Ein- und Ausfahrten von der Kreisstraße 8043 sind nicht erlaubt. Der Anlieferungsverkehr ist von Süden vorzunehmen. Die Abfahrt für LKW hat über die Zu- und Abfahrt des Kundenparkplatzes zu erfolgen.

**7.1 Umweltprüfung und Abarbeitung der Eingriffsregelung bei beschleunigtem Verfahren gem. § 13a BauGB****7.1.1 Umweltprüfung**

7.1.1.1 Die Durchführung einer Umweltprüfung gem. § 2 Abs. 4 BauGB sowie die Erstellung eines Umweltberichtes gem. § 2a Satz 2 Nr. 2 BauGB sowie Anlage zu § 2 Abs. 4 und § 2a BauGB ist nicht erforderlich, da die 1. Änderung des Bebauungsplanes "Becherhalde BA II" und der örtlichen Bauvorschriften hierzu im beschleunigten Verfahren nach § 13a BauGB (Bebauungspläne der Innenentwicklung) erfolgt (gem. § 13a Abs. 2 Nr. 1 BauGB).

**7.1.2 Abarbeitung der Eingriffsregelung**

7.1.2.1 Eingriffe, die auf Grund der 1. Änderung des Bebauungsplanes "Becherhalde BA II" und der örtlichen Bauvorschriften hierzu zu erwarten sind, gelten als im Sinne des § 1a Abs. 3 Satz 5 BauGB vor der planerischen Entscheidung erfolgt oder zulässig (gem. § 13a Abs. 1 Satz 2 Nr. 1 BauGB i.V.m. § 13a Abs. 2 Nr. 4 BauGB). Ein Ausgleich bzw. eine Abarbeitung der Eingriffs-Regelung ist somit nicht erforderlich.

**7.2 Abarbeitung der Umweltbelange (§ 1 Abs. 6 Nr. 7 BauGB)****7.2.1 Bestandsaufnahme**

7.2.1.1 Der Änderungsgeltungsbereich überlagert im nördlichen Bereich im Übergang zu der zum Kernort Kißlegg hin bestehenden Freiraumzäsur sowie im westlichen Bereich zu der zur angrenzenden Kreisstraße 8043 einen Abschnitt des rechtsverbindlichen Bebauungsplanes "Becherhalde BA II". Dieser setzt in diesem Bereich ein Mischgebiet des Typs 1 fest, für welchen die GRZ von 0,55 einzuhalten ist. Die im Bereich der Bebauung festgesetzte Firsthöhe beträgt 664,90 m ü NN. Zur "Kreisstraße 8043" hin sind sechs zu pflanzende Bäume festgesetzt. Außerdem ist im westlichen Bereich des Gebiets ein Streifen festgesetzt, welcher von einer Bebauung freizuhalten ist.

**7.2.2 Auswirkungen der Planung**

7.2.2.1 Die Änderung des Bebauungsplanes beinhaltet die Änderung des Gebietstypes Mischgebiet. Das Mischgebiet wird als Sondergebiet festgesetzt. Dies dient zur Umsetzung eines Lebensmittelmarktes im nördlichen Bereich im Übergang zu der zum Kernort Kißlegg bestehenden Freiraumzäsur und "Kreisstraße 8043". Die im Sondergebiet festgesetzte Firsthöhe des Typs 1 von 664,90 m. ü. NN wird im Vergleich zum bisherigen Bebauungsplan nicht verändert. Die GRZ von 0,55 des Typs 1

bleibt bestehen. Gegenüber der bisherigen Planung führt die Änderung zu keiner Erhöhung der versiegelbaren Flächen zu Lasten von Grünflächen. Auswirkungen auf die Schutzgüter des Naturhaushaltes sowie das Landschaftsbild können somit insgesamt als verträglich eingestuft werden. Zu diesem Ergebnis kommt auch die Allgemeine Vorprüfung des Einzelfalles gem. § 7 UVPG zur 2. Änderung des Bebauungsplanes "Becherhalde BA II" vom 16.05.2019 (Büro Sieber).

**8.1 Örtliche Bauvorschriften****8.1.1 Inhalt der Änderung**

- 8.1.1.1 Die bisherigen örtlichen Bauvorschriften in dem Bereich der Änderung bleiben nahezu unverändert. Lediglich die Regelung zu den Farben wird klargestellt.
- 8.1.1.2 Bisher werden Farben für Dächer und Außenwände von Gebäuden (inkl. Garagen) geregelt. Im Zuge der vorliegenden 2. Änderung werden die Vorschriften zu den Farben dahin gehend geändert, dass diese Vorschriften nicht für den Bereich des Sonstigen Sondergebietes (SO) "Einzelhandel" gelten. Da die Einzelhandelsbetriebe mit einem einheitlichen Erscheinungsbild auftreten, ist die bisherige Regelung hier nicht einzuhalten.

**9.1 Umsetzung der Planung****9.1.1 Maßnahmen und Zeitplan zur Verwirklichung**

9.1.1.1 Eine Veränderungssperre ist nicht erforderlich.

9.1.1.2 Boden ordnende Maßnahmen (Grundstücks-Tausch, Umlegung) sind nicht erforderlich und nicht geplant.

**9.1.2 Wesentliche Auswirkungen**

9.1.2.1 Wesentliche Auswirkungen auf die gesamtgemeindliche Situation sind auf Grund der Änderung des Bebauungsplanes aus Sicht der Gemeinde nicht erkennbar.

**9.2 Erschließungsrelevante Daten****9.2.1 Kennwerte**

9.2.1.1 Fläche des Änderungsgeltungsbereiches: 0,54 ha

**9.2.2 Erschließung**

9.2.2.1 Abwasserbeseitigung durch Anschluss an die gemeindliche Kläranlage

9.2.2.2 Wasserversorgung durch Anschluss an die gemeindliche Wasserversorgung

9.2.2.3 Die Löschwasserversorgung wird durch eine entsprechende Dimensionierung der Wasserleitungen in Verbindung mit einer ausreichenden Anzahl von Hydranten sichergestellt.

9.2.2.4 Stromversorgung durch: EnBW Regional AG, Biberach

9.2.2.5 Gasversorgung durch: Thüga Energienetze GmbH, Wangen

9.2.2.6 Müllentsorgung durch: Veolia Umweltservice Süd GmbH, Bad Waldsee

**9.3 Zusätzliche Informationen****9.3.1 Planänderungen**

9.3.1.1 Bei der Planänderung vom 24.07.2019 fanden die Überlegungen und Abwägungen aus der förmlichen Behördenbeteiligung wie folgt Berücksichtigung.



Für die in der Sitzung des Gemeinderates beschlossenen Inhalte wurde bereits vor der Sitzung eine vollständige Entwurfsfassung (Fassung vom 24.07.2019) zur Verdeutlichung der möglichen Änderungen ausgearbeitet. Die in der Gemeinderatssitzung vorgenommenen Änderungs-Beschlüsse im Rahmen der nun vorgenommenen Abwägungen sind mit den Inhalten dieser Entwurfsfassung identisch. Die Änderungen umfassen folgende Punkte (ausführliche Abwägungen sind im Sitzungsprotokoll der Sitzung des Gemeinderates bzw. der Sitzungsvorlage der öffentlichen Sitzung des Gemeinderates vom 07.08.2019 enthalten):

- Klarstellende Anpassung und Überarbeitung der Festsetzung Sonstiges Sondergebiet "Einzelhandel"
- Aufnahme einer Verkehrsfläche im Bereich der Zufahrt zum Kundenparkplatz, Unterbrechen des Begleitgrüns, Aufnahme einer Straßenbegrenzungslinie
- Aufnahme der Sichtflächen im Bereich der Zufahrt zum Kundenparkplatz
- Redaktionelle Anpassung der Zufahrtsbereiche
- Ergänzung der Festsetzung Maßnahmen zum Schutz, zur Pflege und zur Entwicklung von Natur und Landschaft hinsichtlich Werbeanlagen und deren Beleuchtung im Bereich des sonstigen Sondergebietes "Einzelhandel"
- Anpassung der Baumstandorte der zu pflanzenden Bäume entlang der Kreisstraße K 8043
- Redaktionelle Anpassung des Änderungsbereiches
- Aufnahme zusätzlicher Hinweise
- Änderungen und Ergänzungen bei der Begründung
- redaktionelle Änderungen und Ergänzungen

Blick von Nordosten auf  
den Änderungsbereich



Blick von Südosten auf  
den Änderungsbereich



Blick von Südosten auf  
die Zufahrtssituation an  
der "Bürgermeister-Mül-  
ler-Straße"



**11.1 Aufstellungsbeschluss zur Änderung (gem. § 2 Abs. 1 BauGB)**

Der Aufstellungsbeschluss zur Änderung erfolgte in der Gemeinderatssitzung vom 13.02.2019. Der Beschluss wurde am 08.05.2019 ortsüblich bekannt gemacht.

Kißlegg, den 09.08.2019

.....  
(Bürgermeister Krattenmacher)

**11.2 Beteiligung der Öffentlichkeit (gem. § 3 BauGB)**

Von der frühzeitigen Beteiligung der Öffentlichkeit (gem. § 3 Abs. 1 BauGB) mit öffentlicher Unterrichtung sowie Gelegenheit zur Äußerung und Erörterung wurde abgesehen.

Die öffentliche Auslegung fand in der Zeit vom 21.05.2019 bis 24.06.2019 (Billigungsbeschluss vom 10.04.2019; Entwurfsfassung vom 27.03.2019; Bekanntmachung am 08.05.2019) statt (gem. § 3 Abs. 2 BauGB). Die nach Einschätzung der Gemeinde wesentlichen, bereits vorliegenden umweltbezogenen Stellungnahmen wurden ausgelegt.

Kißlegg, den 09.08.2019

.....  
(Bürgermeister Krattenmacher)

**11.3 Beteiligung der Behörden (gem. § 4 BauGB)**

Von einer Unterrichtung und Aufforderung zur Äußerung der Behörden und sonstigen Träger öffentlicher Belange gemäß § 4 Abs. 1 BauGB wurde abgesehen (gem. § 13 Abs. 2 Nr. 1 BauGB).

Von den Behörden und sonstigen Trägern öffentlicher Belange wurden Stellungnahmen eingeholt (gem. § 4 Abs. 2 BauGB). Sie wurden mit Schreiben vom 28.05.2019 (Entwurfsfassung vom 27.03.2019; Billigungsbeschluss vom 10.04.2019) zur Abgabe einer Stellungnahme aufgefordert.

Kißlegg, den 09.08.2019

.....  
(Bürgermeister Krattenmacher)

**11.4 Satzungsbeschluss (gem. § 10 Abs. 1 BauGB)**

Der Satzungsbeschluss erfolgte in der Gemeinderatssitzung vom 07.08.2019 über die Entwurfsfassung vom 24.07.2019.

Kißlegg, den 09.08.2019

.....  
(Bürgermeister Krattenmacher)

**11.5 Ausfertigung**

Hiermit wird bestätigt, dass die 2. Änderung des Bebauungsplanes "Becherhalde BA II" in der Fassung vom 24.07.2019 dem Satzungsbeschluss des Gemeinderates vom 07.08.2019 zu Grunde lag und dem Satzungsbeschluss entspricht.

Kißlegg, den 09.08.2019

.....  
(Bürgermeister Krattenmacher)

**11.6 Bekanntmachung und In-Kraft-Treten (gem. § 10 Abs. 3 BauGB)**

Der Satzungsbeschluss wurde am 14.08.2019 ortsüblich bekannt gemacht. Die 2. Änderung des Bebauungsplanes "Becherhalde BA II" und die örtlichen Bauvorschriften hierzu sind damit in Kraft getreten. Sie werden mit Begründung für jede Person zur Einsicht bereitgehalten. Über den Inhalt wird auf Verlangen Auskunft gegeben.

Kißlegg, den 15.08.2019

.....  
(Bürgermeister Krattenmacher)

Plan aufgestellt am: 27.03.2019

Plan geändert am: 24.07.2019

Planer:

.....  
(i.A. Dipl.-Ing. (FH) A. Eppinger)

Büro Sieber, Lindau (B)

Die Planung ist nur zusammen mit Textteil und zeichnerischem Teil vollständig. Nur die versiegelten Originalausfertigungen tragen die Unterschrift des Planers. Der Text ist auf der Grundlage der jeweils aktuellen amtlichen Rechtschreibregeln erstellt.